POMORSKI OŚRODEK DORADZTWA ROLNICZEGO W LUBANIU

ROLNICTWO W LICZBACH

- INFORMACJE OGÓLNE
- PRODUKCJA ZWIERZĘCA
- PRODUKCJA ROŚLINNA

Sylwia Gierszewska

STARE POLE

Grudzień 2023

Spis treści:

Informacje ogólne 2-27

Produkcja roślinna 28-50

Produkcja zwierzęca 51-65

ROLNICTWO POMORSKIE NA TLE KRAJU W LICZBACH
INFORMACJE OGÓLNE

(Źródło informacji ROCZNIK STATYSTYCZNY ROLNICTWA 2021 Głównego Urzędu Statystycznego opublikowany 23 marca 2023 r.)

POWIERZCHNIA UŻYTKÓW ROLNYCH WG WOJEWÓDZTW W 2020 r.		
Województwa	OGÓŁEM	
	według grup obszarowych w tys.ha	w tym gospodarstwa indywidualne w tys.ha
POLSKA	**14952,9**	**13652,1**
Dolnośląskie	913,6	768,2
Kujawsko-pomorskie	1055,4	962,7
Lubelskie	1384,1	1347,9
Lubuskie	444,1	377,9
Łódzkie	981,3	965,8
Małopolskie	557,4	535,1
Mazowieckie	1984,9	1937,6
Opolskie	518,3	395,8
Podkarpackie	573,1	547,3
Podlaskie	1099,9	1083,6
Pomorskie	**773,2**	**653,8**
Śląskie	390,2	362,1
Świętokrzyskie	499,3	494,1
Warmińsko- mazurskie	1073,2	954,0
Wielkopolskie	1776,9	1549,8
Zachodniopomorskie	928,1	716,4

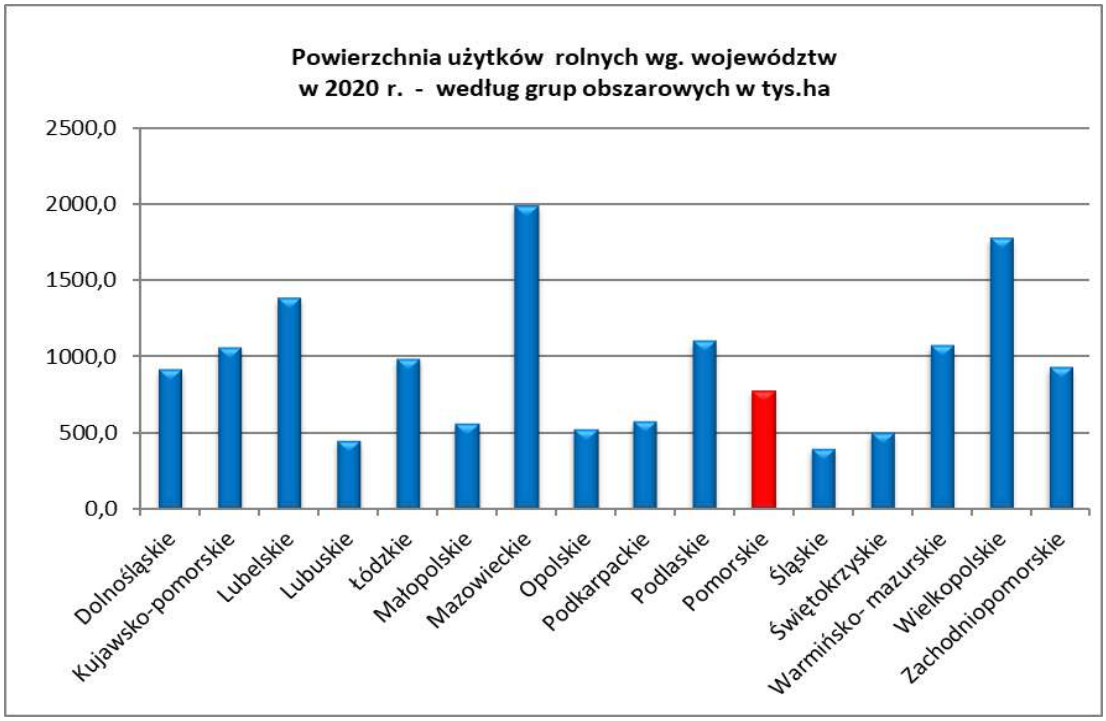

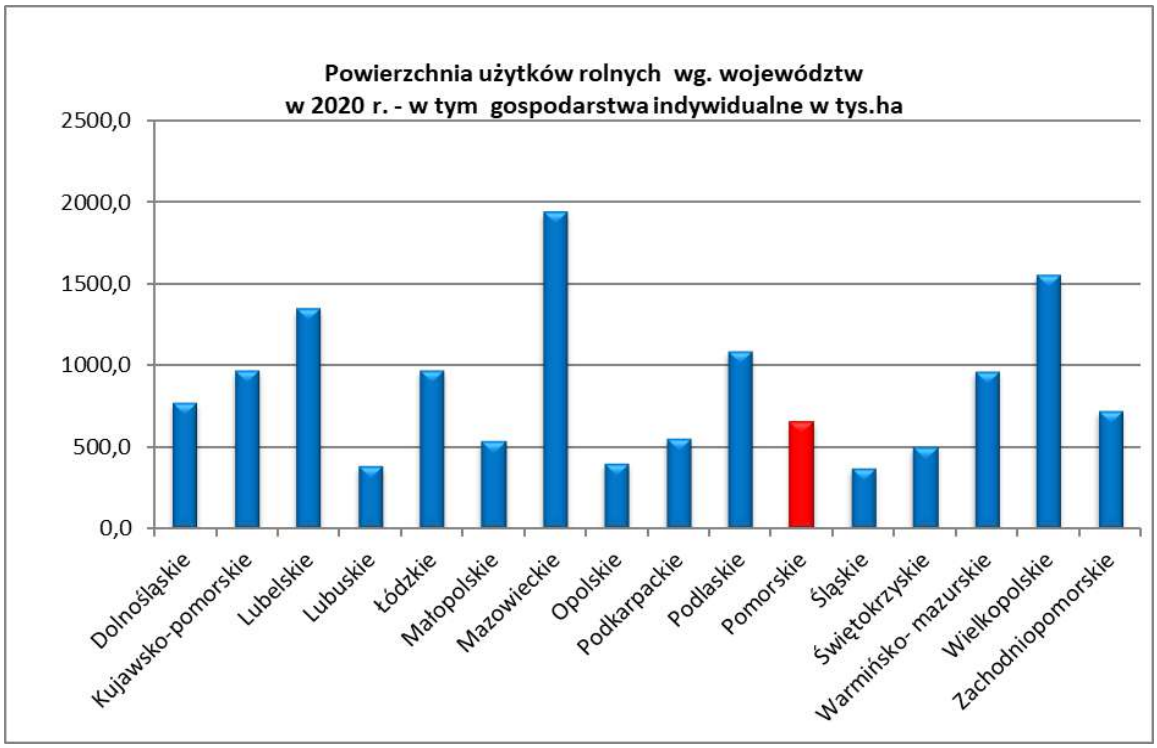

POWIERZCHNIA GRUNTÓW UGOROWANYCH WG WOJEWÓDZTW W 2020 r.		
Województwa	Ogółem	
	Grunty ugorowane w ha	Udział gruntów ugorowanych w powierzchni użytków rolnych w %
POLSKA	**187838**	**1,3**
Dolnośląskie	8445	0,9
Kujawsko-pomorskie	4725	0,4
Lubelskie	15197	1,1
Lubuskie	8936	2,0
Łódzkie	13405	1,4
Małopolskie	7667	1,4
Mazowieckie	29657	1,5
Opolskie	1927	0,4
Podkarpackie	17280	3,0
Podlaskie	6117	0,6
Pomorskie	**8032**	**1,0**
Śląskie	12610	3,2
Świętokrzyskie	12343	2,5
Warmińsko- mazurskie	14850	1,4
Wielkopolskie	11171	0,6
Zachodniopomorskie	15477	1,7

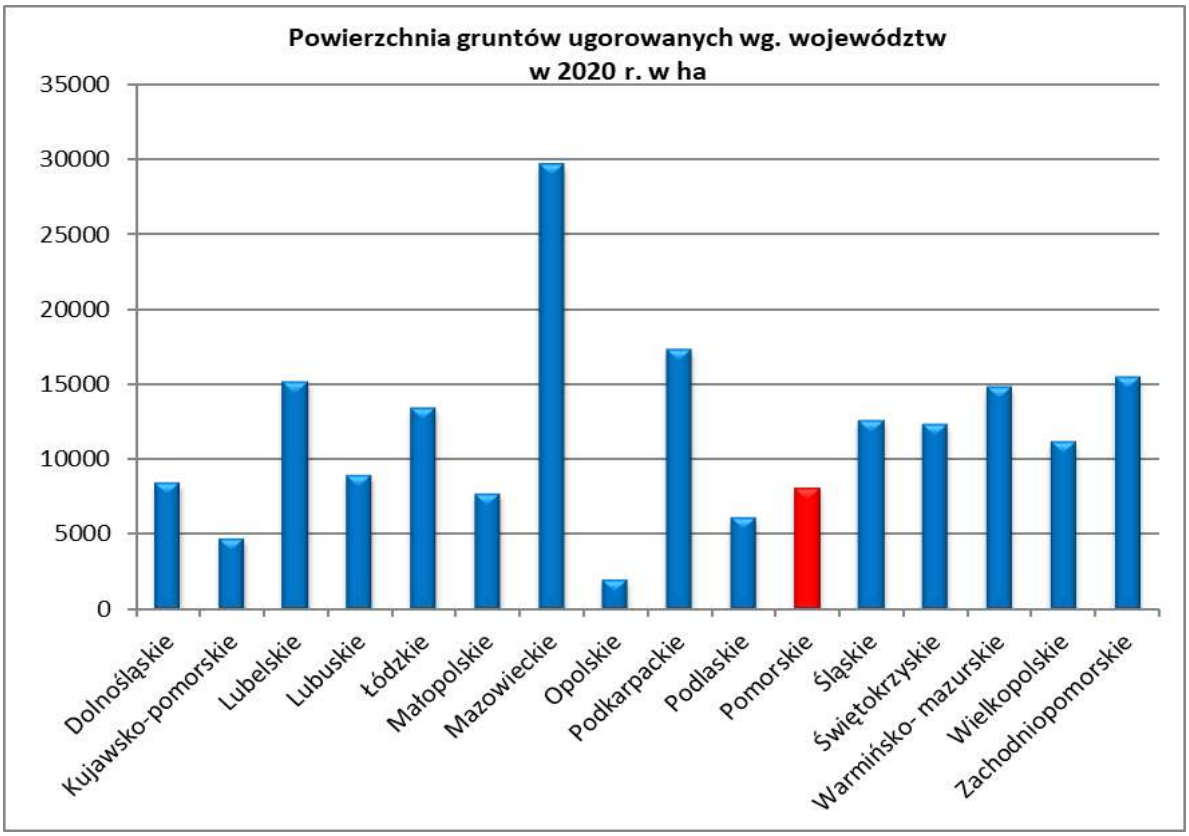
Powierzchnia gruntów ugorowanych wg. województw
w 2020 r. w ha
35000
30000
25000
20000
15000
10000
5000
0
Dolnośląskie
Kujawsko-pomorskie
Lubelskie
Lubuskie
Łódzkie
Małopolskie
Mazowieckie
Opolskie
Podkarpackie
Podlaskie
Pomorskie
Śląskie
Świętokrzyskie
Warmińsko- mazurskie
Wielkopolskie
Zachodniopomorskie

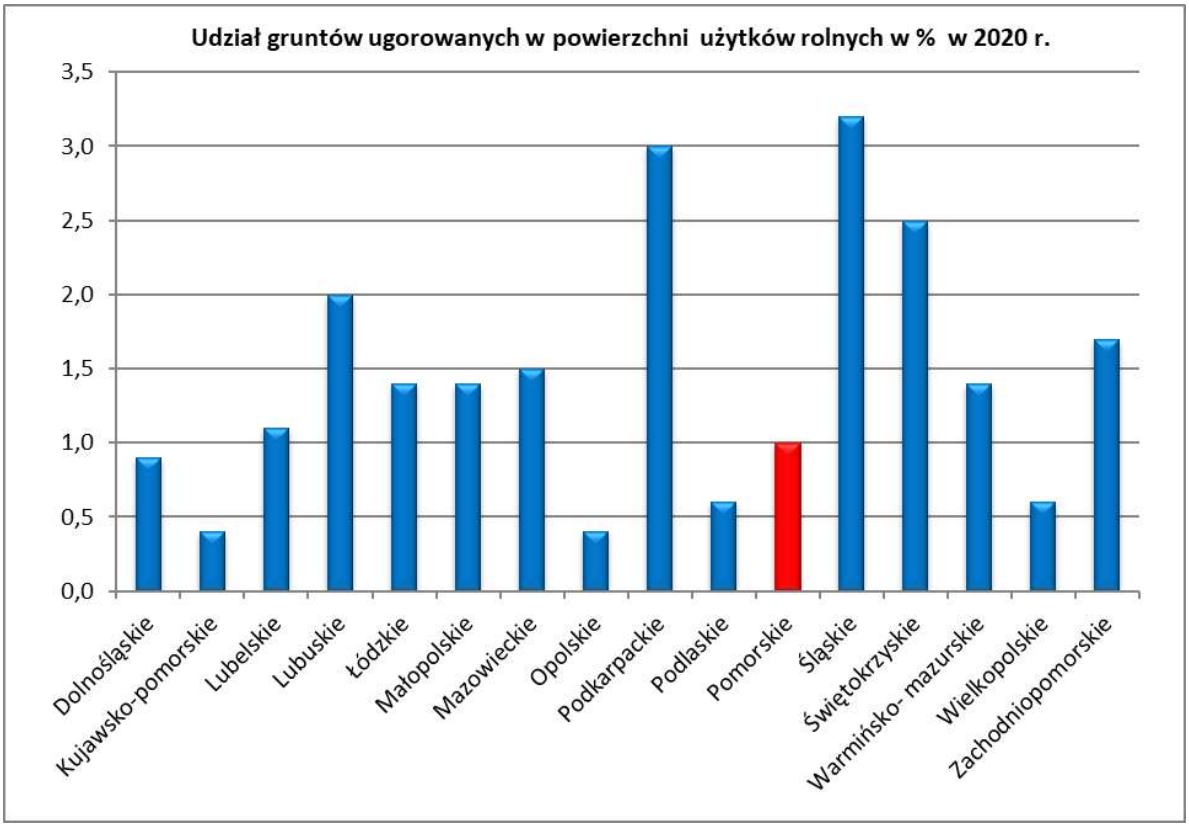
Udział gruntów ugorowanych w powierzchni użytków rolnych w % w 2020 r.
3,5
3,0
2,5
2,0
1,5
1,0
0,5
0,0
Dolnośląskie
Kujawsko-pomorskie
Lubelskie
Lubuskie
Łódzkie
Małopolskie
Mazowieckie
Opolskie
Podkarpackie
Podlaskie
Pomorskie
Śląskie
Świętokrzyskie
Warmińsko- mazurskie
Wielkopolskie
Zachodniopomorskie

GRUNTY ROLNE WYŁĄCZONE NA CELE NIEROLNICZE WEDŁUG WOJEWÓDZTW	
Województwo	2021
	w ha (ogółem)
POLSKA	**6038**
Dolnośląskie	503
Kujawsko-pomorskie	115
Lubelskie	213
Lubuskie	167
Łódzkie	642
Małopolskie	525
Mazowieckie	462
Opolskie	66
Podkarpackie	260
Podlaskie	225
Pomorskie	**682**
Śląskie	415
Świętokrzyskie	155
Warmińsko- mazurskie	230
Wielkopolskie	783
Zachodniopomorskie	595

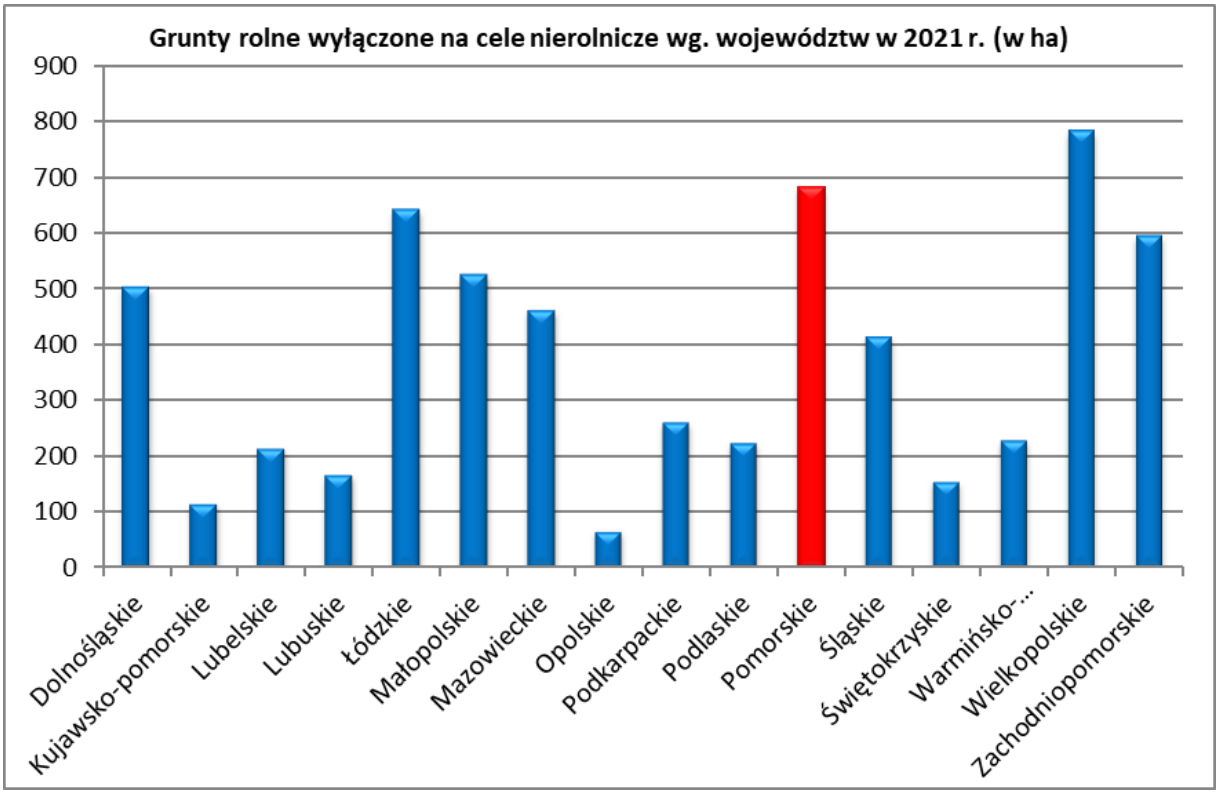

GRUNTY ZDEWASTOWANE I ZDEGRADOWANE WYMAGAJĄCE REKULTYWACJI ORAZ ZREKULTYWOWANE I ZAGOSPODAROWANE WG WOJEWÓDZTW 2021 r.			
Województwa	Grunty wymagające rekultywacji		
	w ha (ogółem)	zdewastowane	zdegradowane
POLSKA	**62270,0**	**54041**	**8229**
Dolnośląskie	6301	4133	2168
Kujawsko - pomorskie	4108	4031	77
Lubelskie	3127	3081	46
Lubuskie	1752	764	988
Łódzkie	5033	4882	151
Małopolskie	2021	1748	273
Mazowieckie	3741	3420	321
Opolskie	2655	2287	368
Podkarpackie	1829	1667	162
Podlaskie	2712	2619	93
Pomorskie	**2860**	**2327**	**533**
Śląskie	4858	3505	1353
Świętokrzyskie	3768	3654	114
Warmińsko- mazurskie	4493	4283	210
Wielkopolskie	10136	9590	546
Zachodniopomorskie	2876	2050	826

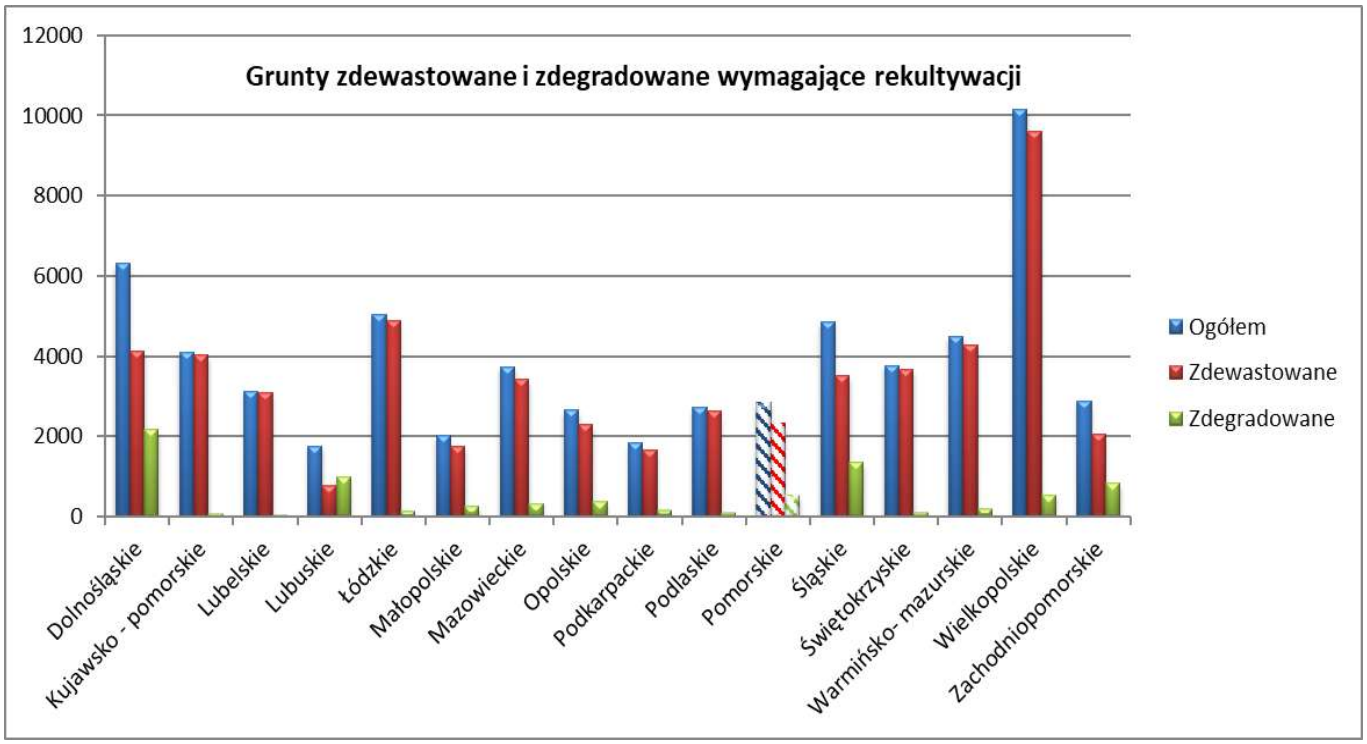

GRUNTY ZDEWASTOWANE I ZDEGRADOWANE WYMAGAJĄCE REKULTYWACJI ORAZ ZREKULTYWOWANE I ZAGOSPODAROWANE WG WOJEWÓDZTW 2021 r.			
Województwa	Grunty zrekultywowane w ciągu roku		
	w ha (ogółem)	w tym na cele	
		rolnicze w ha (ogółem)	leśne w ha (ogółem)
POLSKA	**2236**	**1189**	**456**
Dolnośląskie	120	71	1
Kujawsko - pomorskie	38	10	6
Lubelskie	60	44	12
Lubuskie	72	18	8
Łódzkie	133	58	75
Małopolskie	111	60	18
Mazowieckie	104	63	11
Opolskie	44	42	0
Podkarpackie	113	104	2
Podlaskie	115	95	14
Pomorskie	**121**	**96**	**21**
Śląskie	69	7	55
Świętokrzyskie	40	19	20
Warmińsko- mazurskie	200	193	7
Wielkopolskie	672	193	109
Zachodniopomorskie	224	116	97

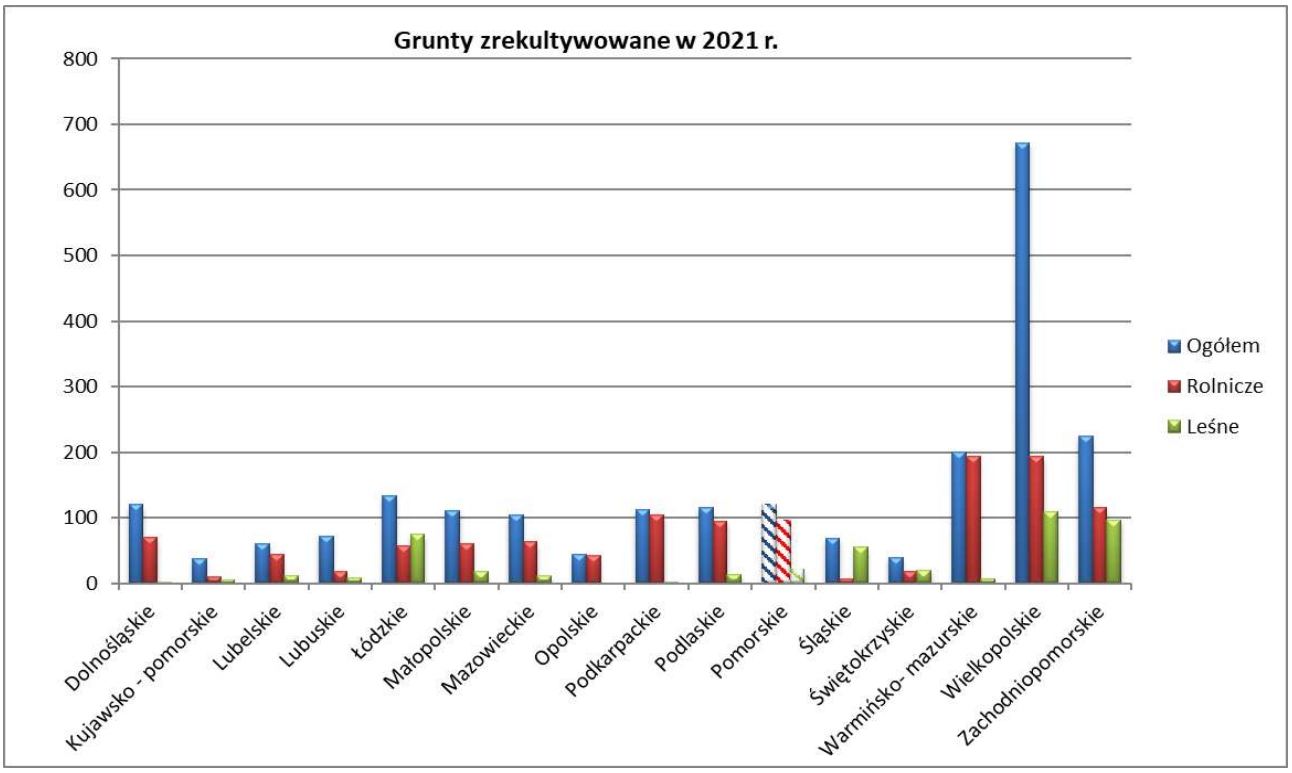

GRUNTY ZDEWASTOWANE I ZDEGRADOWANE WYMAGAJĄCE REKULTYWACJI ORAZ ZREKULTYWOWANE I ZAGOSPODAROWANE WG WOJEWÓDZTW 2021 r.			
Województwa	Grunty zagospodarowane w ciągu roku		
	w ha (ogółem)	w tym na cele	
		rolnicze w ha (ogółem)	leśne w ha (ogółem)
POLSKA	**557**	**428**	**71**
Dolnośląskie	58	46	0
Kujawsko - pomorskie	20	10	6
Lubelskie	18	12	3
Lubuskie	11	3	0
Łódzkie	22	22	0
Małopolskie	43	21	0
Mazowieckie	98	94	4
Opolskie	42	42	0
Podkarpackie	50	48	2
Podlaskie	36	29	2
Pomorskie	**29**	**20**	**5**
Śląskie	46	2	44
Świętokrzyskie	14	14	0
Warmińsko- mazurskie	6	6	0
Wielkopolskie	14	12	2
Zachodniopomorskie	50	47	3

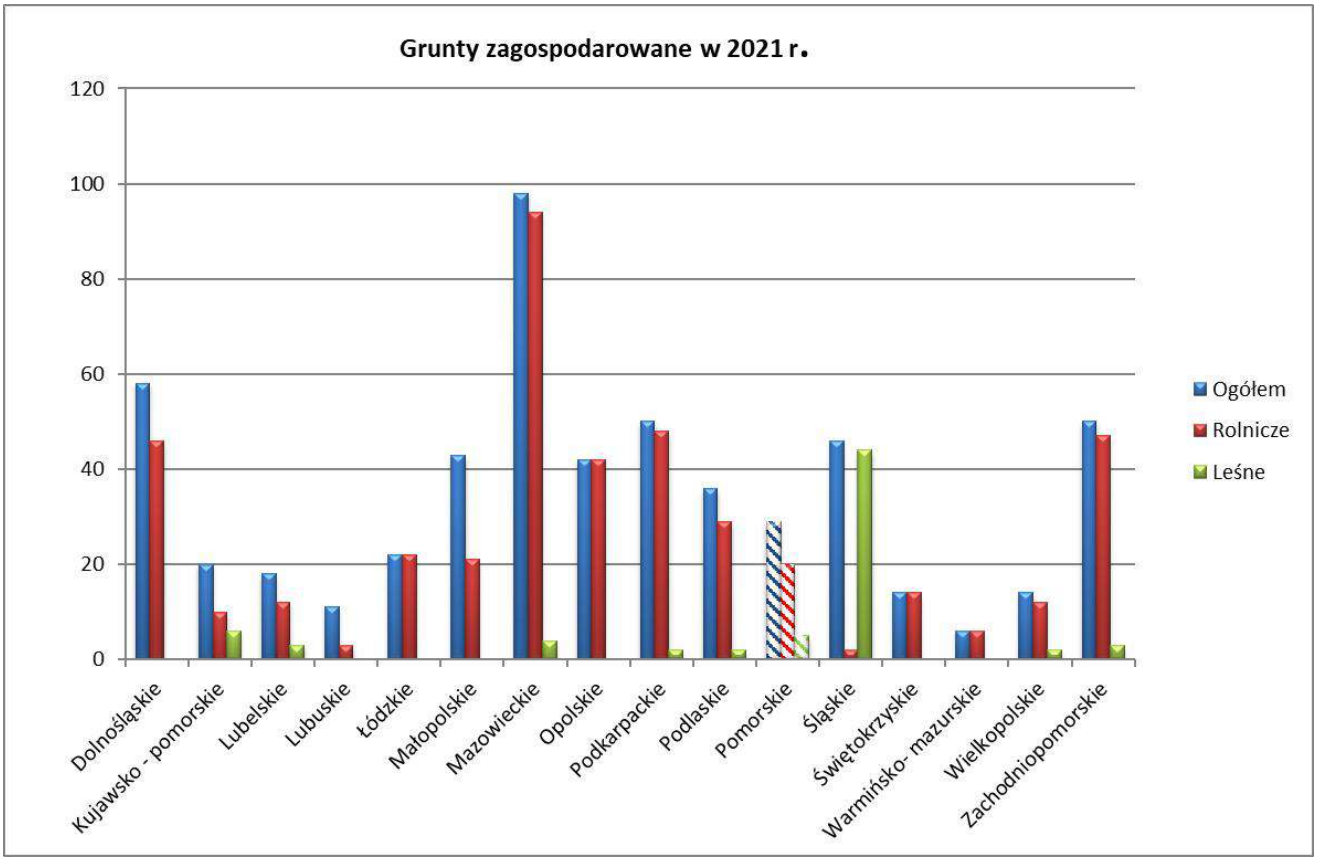

STRUKTURA ODCZYNU GLEB WEDŁUG WOJEWÓDZTW W LATACH 2018-2021							
Wojew ództw o	Liczba przebadanych próbek w szt.	Przebadana pow ierznia w tys.ha	Odczyn gleby w %				
			bardzo kw aśny pH<4,5	kw aśny pH 4,6-5,5	lekko kw aśny pH 5,6-6,5	obojętny pH 6,6-7,2	zasadow y pH> 7,2
POLSKA	**1848551**	**4129,7**	**16**	**26**	**31**	**18**	**9**
Dolnośląskie	125680	367	8	20	41	23	8
Kujawsko - pomorskie	153742	383,3	9	18	30	25	18
Lubelskie	168059	166,1	21	27	25	15	12
Lubuskie	54332	157,8	12	27	37	17	7
Łódzkie	121680	185,8	26	34	26	10	4
Małopolskie	42309	39,3	28	31	21	12	8
Mazowieckie	164237	316,9	26	32	25	13	4
Opolskie	91430	228,3	4	17	45	30	4
Podkarpackie	74427	97,5	30	32	22	12	4
Podlaskie	85279	176,4	28	34	23	11	4
Pomorskie	**130232**	**357,5**	**11**	**29**	**36**	**17**	**7**
Śląskie	42545	74,8	15	25	37	18	5
Świętokrzyskie	37456	48,9	18	22	21	21	18
Warmińsko- mazurskie	161318	414,8	10	25	36	23	6
Wielkopolskie	246045	664,8	14	26	30	18	12
Zachodniopomorskie	149780	450,6	10	28	36	16	10

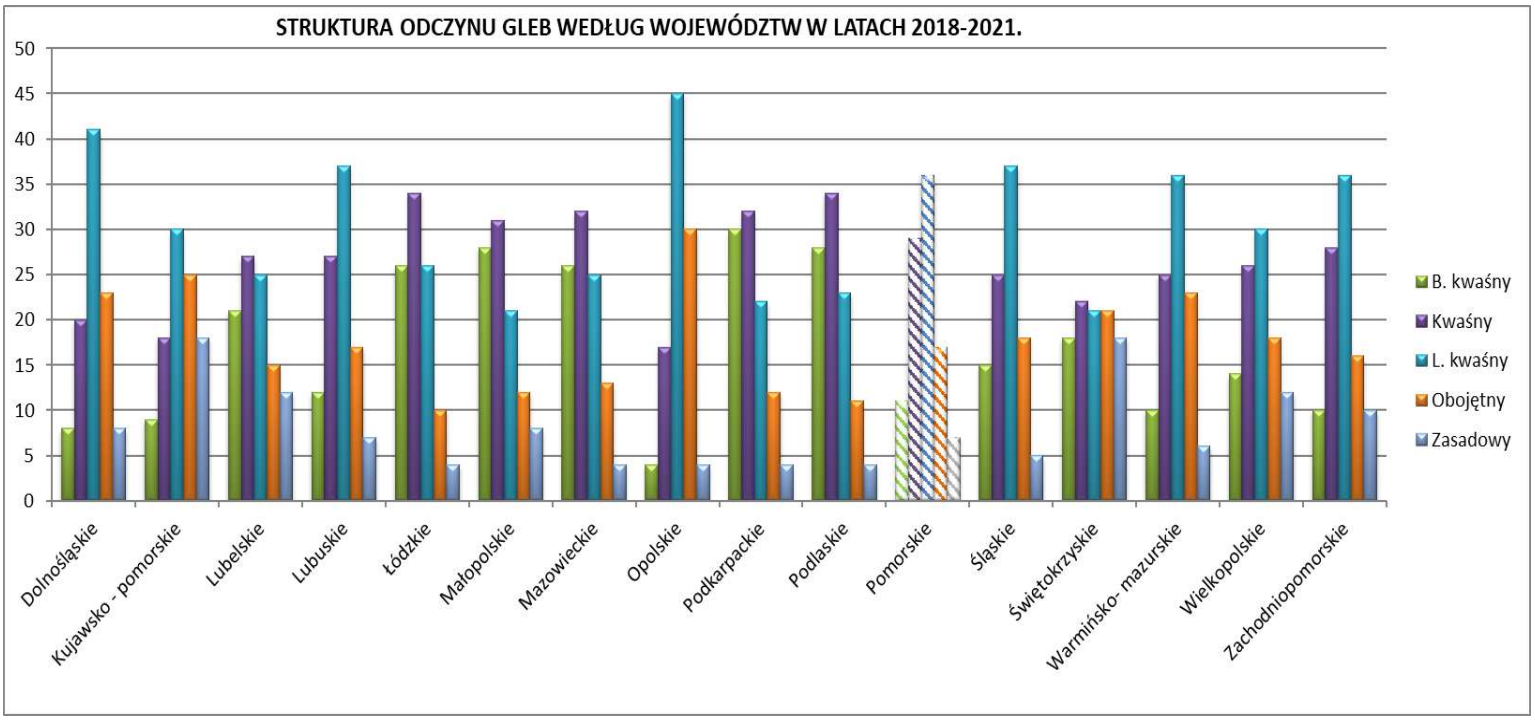

POTRZEBY WAPNOWANIA GLEB WEDŁUG WOJEWÓDZTW W LATACH 2018-2021							
Województwo	Liczba przebadanych próbek w szt.	Przebadana powierzchnia w tys.ha	Potrzeby wapnowania gleby w %				
			konieczne	potrzebne	wskazane	ograniczone	zbędne
POLSKA	**1848551**	**4129,7**	**22**	**14**	**16**	**16**	**32**
Dolnośląskie	125680	367	17	14	21	23	25
Kujawsko - pomorskie	153742	383,3	12	10	13	16	49
Lubelskie	168059	166,1	29	14	14	13	30
Lubuskie	54332	157,8	14	13	17	19	37
Łódzkie	121680	185,8	29	19	17	14	21
Małopolskie	42309	39,3	50	14	11	9	16
Mazowieckie	164237	316,9	31	16	15	13	25
Opolskie	91430	228,3	12	13	24	28	23
Podkarpackie	74427	97,5	50	14	12	10	14
Podlaskie	85279	176,4	33	18	15	11	23
Pomorskie	**130232**	**357,5**	**15**	**16**	**21**	**19**	**29**
Śląskie	42545	74,8	27	15	18	18	23
Świętokrzyskie	37456	48,9	23	11	11	11	44
Warmińsko- mazurskie	161318	414,8	15	13	17	19	35
Wielkopolskie	246045	664,8	16	12	15	15	42
Zachodniopomorskie	149780	450,6	13	13	18	19	37

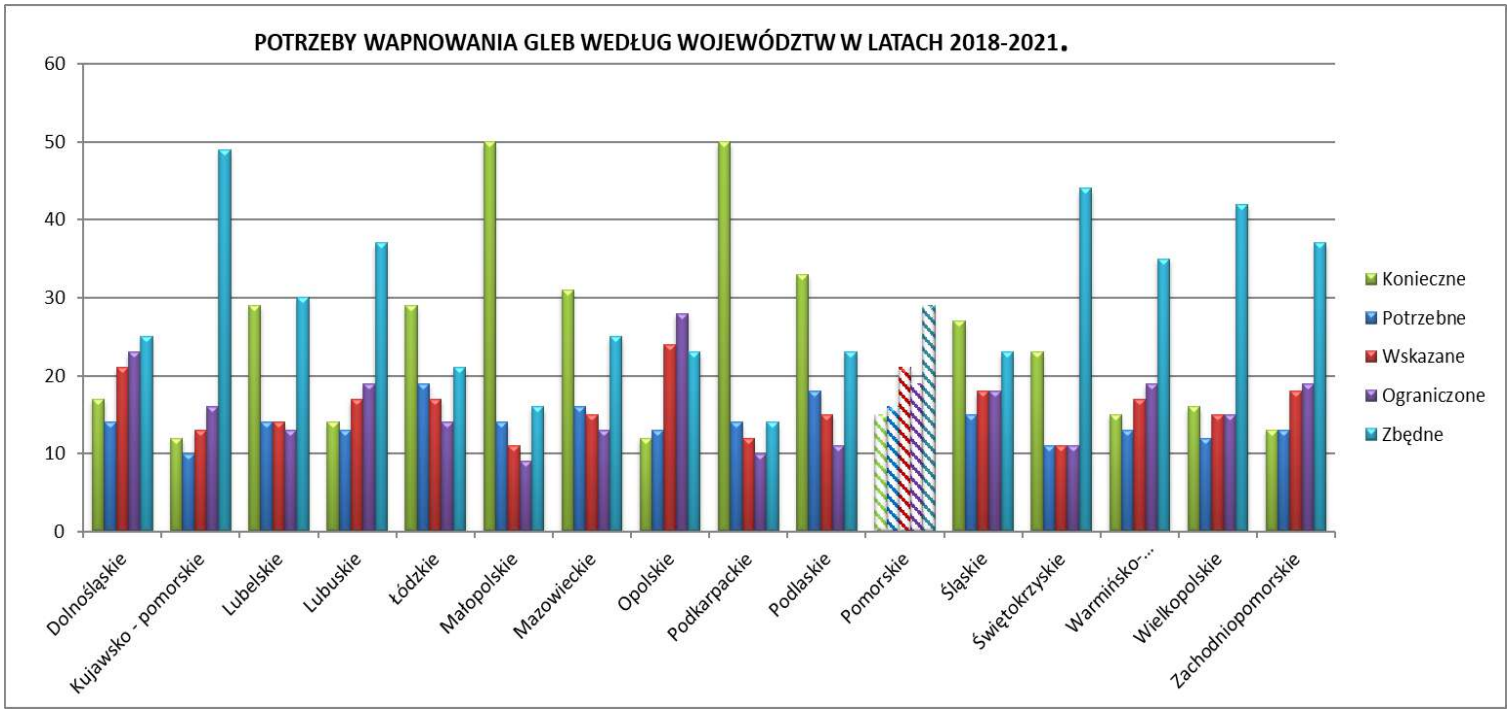

ZALESIENIA UŻYTKÓW ROLNYCH NIEPRZYDATNYCH DO PRODUKCJI ROLNEJ ORAZ NIEUŻYTKÓW WEDŁUG WOJEWÓDZTW		
Województwo	2021	
	lasy publiczne - ha	lasy prywatne - ha
POLSKA	**347,2**	**279,8**
Dolnośląskie	59,2	5,2
Kujawsko-pomorskie	22,0	7,6
Lubelskie	9,8	35,3
Lubuskie	60,1	3,0
Łódzkie	31,2	15,8
Małopolskie	0,1	6,2
Mazowieckie	18,1	31,2
Opolskie	1,8	-
Podkarpackie	0,6	56,1
Podlaskie	-	31,5
Pomorskie	**24,3**	**3,1**
Śląskie	-	-
Świętokrzyskie	12,3	37,9
Warmińsko- mazurskie	26,7	6,8
Wielkopolskie	27,5	23,1
Zachodniopomorskie	53,4	17,0

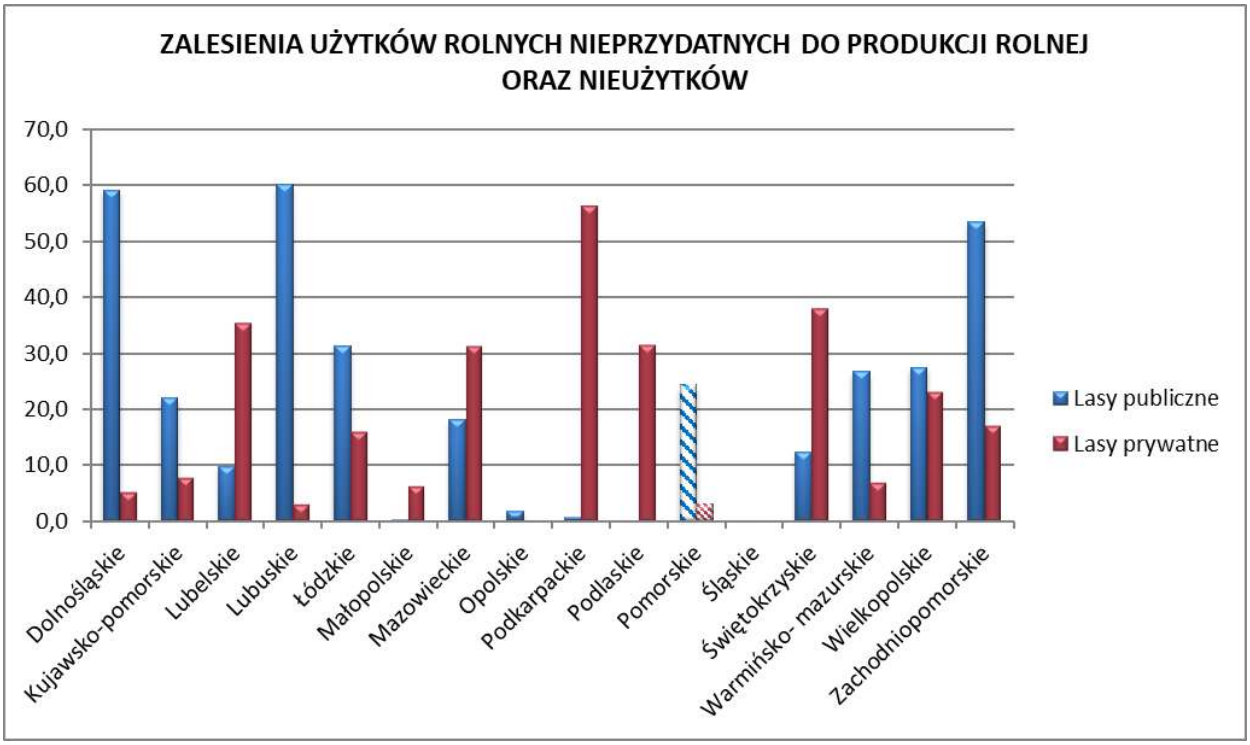

EKOLOGICZNE GOSPODARSTWA ROLNE WEDŁUG WOJEWÓDZTW		
Wojew ództw o	2021	
	ilość z certyfikatem	ilość w okresie przestaw iania
POLSKA	**15845**	**4141**
Dolnośląskie	571	153
Kujawsko-pomorskie	331	76
Lubelskie	1711	227
Lubuskie	731	351
Łódzkie	430	97
Małopolskie	590	75
Mazowieckie	1880	432
Opolskie	46	26
Podkarpackie	874	61
Podlaskie	2520	850
Pomorskie	**450**	**114**
Śląskie	112	24
Świętokrzyskie	530	66
Warmińsko- mazurskie	2705	762
Wielkopolskie	609	171
Zachodniopom.	1755	656

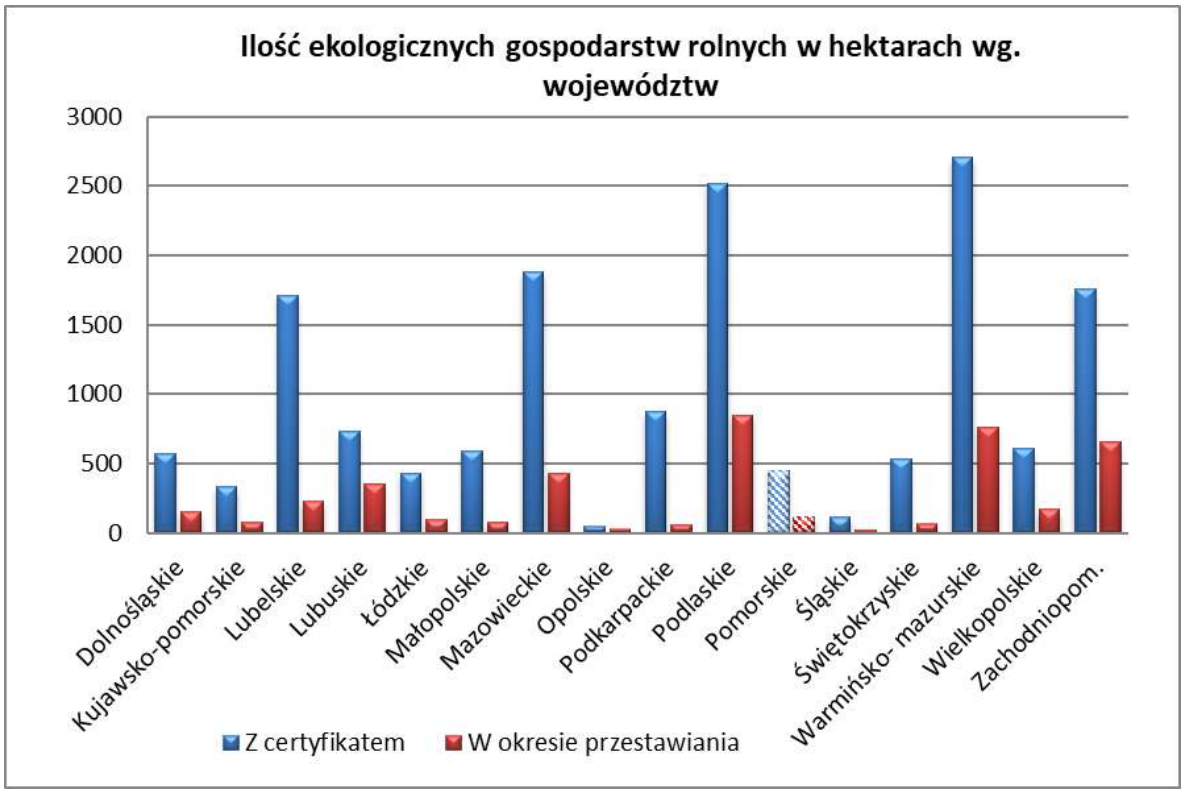

EKOLOGICZNE GOSPODARSTWA ROLNE WEDŁUG WOJEWÓDZTW		
Województwo	2021	
	pow .użytków rolnych w ha (gosp. z certyfikatem)	pow . użytków rolnych w ha (gosp. w okresie przestawiania)
POLSKA	**404554**	**144889**
Dolnośląskie	22818	7835
Kujawsko-pomorskie	5849	2971
Lubelskie	24270	3748
Lubuskie	31183	19266
Łódzkie	7842	2475
Małopolskie	6941	983
Mazowieckie	34784	12667
Opolskie	1893	776
Podkarpackie	12031	1278
Podlaskie	44200	16540
Pomorskie	**18123**	**4987**
Śląskie	2794	908
Świętokrzyskie	7253	1317
Warmińsko- mazurskie	85206	29193
Wielkopolskie	20920	9025
Zachodniopom.	78448	30920

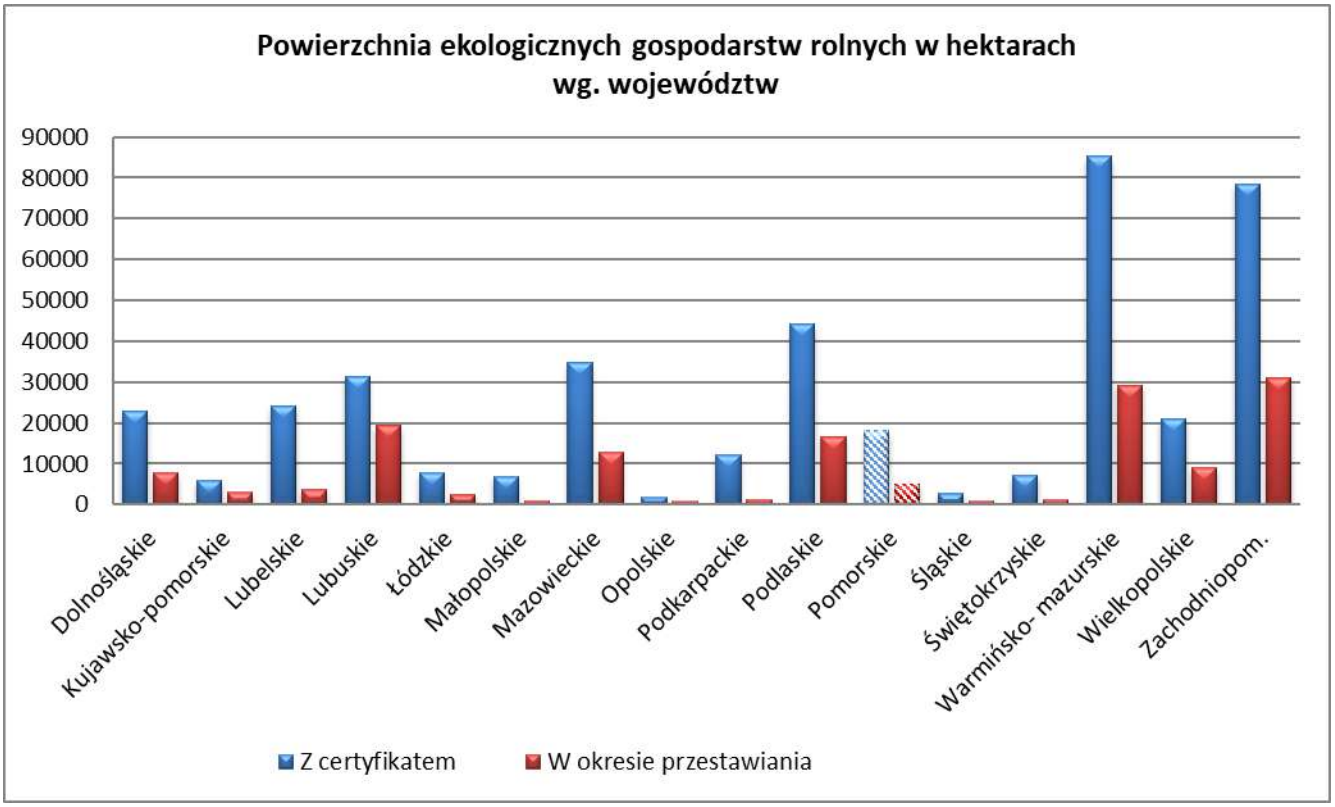

PRODUCENCI ROLNI WPISANI DO EWIDENCJI PRODUCENTÓW* WEDŁUG WOJEWÓDZTW	
Województwo	**2021**
POLSKA	**2469381**
Dolnośląskie	109031
Kujawsko-pomorskie	117005
Lubelskie	308871
Lubuskie	38496
Łódzkie	213628
Małopolskie	234025
Mazowieckie	367631
Opolskie	53725
Podkarpackie	210042
Podlaskie	139966
Pomorskie	**73934**
Śląskie	99152
Świętokrzyskie	157630
Warmińsko- mazurskie	81328
Wielkopolskie	206748
Zachodniopomorskie	58108

*na podstawie ustawy o krajowym systemie ewidencji producentów, ewidencji gospodarstw rolnych oraz ewidencji wniosków o przyznanie płatności. Źródło: dane ARIMR

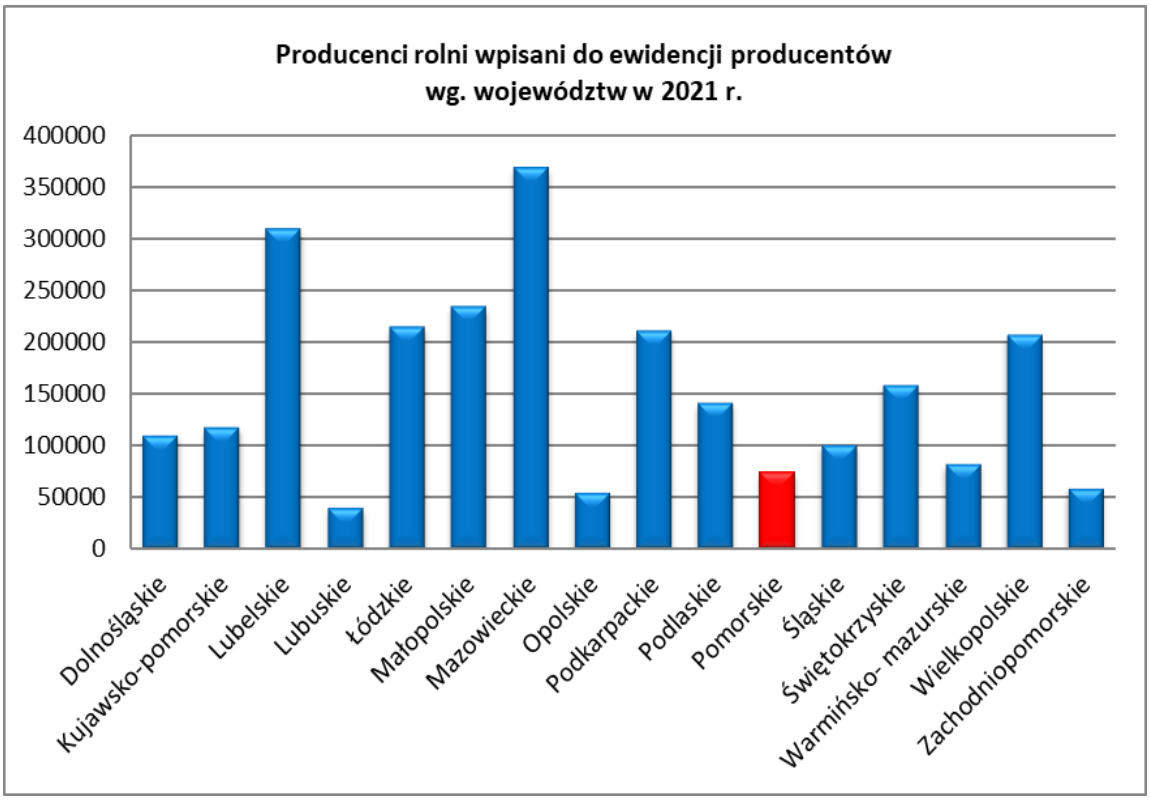

POWIERZCHNIA UPRAW OBJĘTA INTEGROWANYMI METODAMI PRODUKCKI WEDŁUG WOJEWÓDZTW	
Województwo	**2021**
POLSKA	**5228**
Dolnośląskie	145
Kujawsko-pomorskie	698
Lubelskie	546
Lubuskie	11
Łódzkie	498
Małopolskie	478
Mazowieckie	1229
Opolskie	1
Podkarpackie	135
Podlaskie	28
Pomorskie	**195**
Śląskie	111
Świętokrzyskie	669
Warmińsko- mazurskie	106
Wielkopolskie	379
Zachodniopomorskie	0

*dane Głównego Inspektoratu Ochrony Roślin i Nasiennictwa

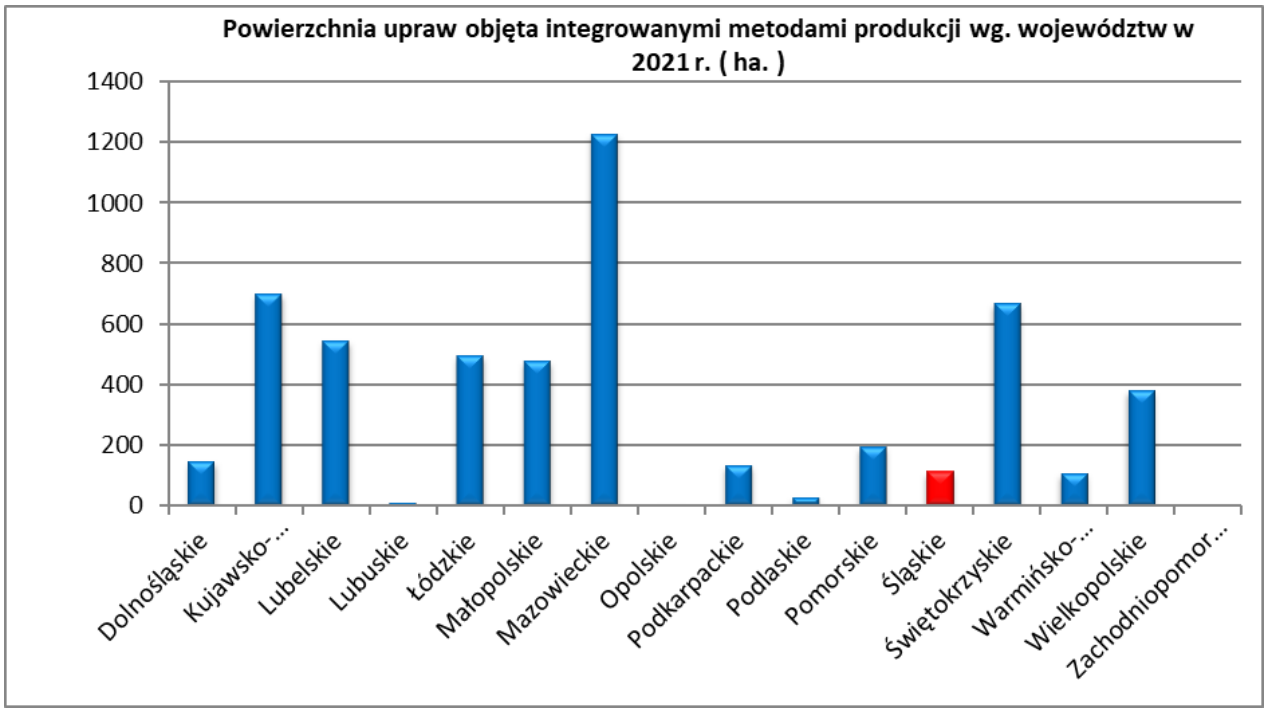

LUDNOŚĆ I GĘSTOŚĆ ZALUDNIENIA NA TERENACH WIEJSKICH WEDŁUG WOJEWÓDZTW		
Wojew ództw o	2021	
	ludność ogółem	ludność na 1 km2
POLSKA	**15283690**	**53**
Dolnośląskie	933345	52
Kujawsko-pomorskie	842168	50
Lubelskie	1096661	46
Lubuskie	350247	27
Łódzkie	912746	54
Małopolskie	1785637	131
Mazowieckie	1950388	58
Opolskie	455488	53
Podkarpackie	1226723	75
Podlaskie	449037	24
Pomorskie	**875971**	**50**
Śląskie	1049961	124
Świętokrzyskie	654244	61
Warmińsko- mazurskie	561209	24
Wielkopolskie	1625865	57
Zachodniopomorskie	524000	25

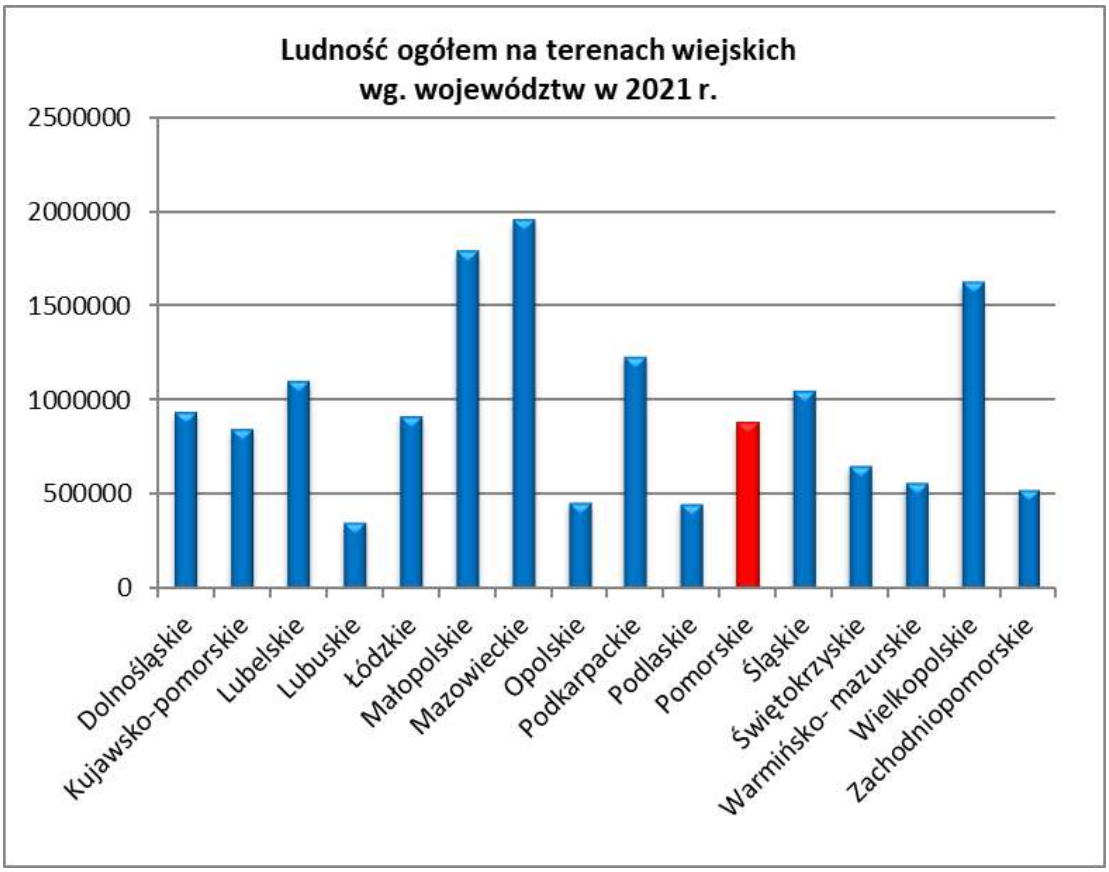

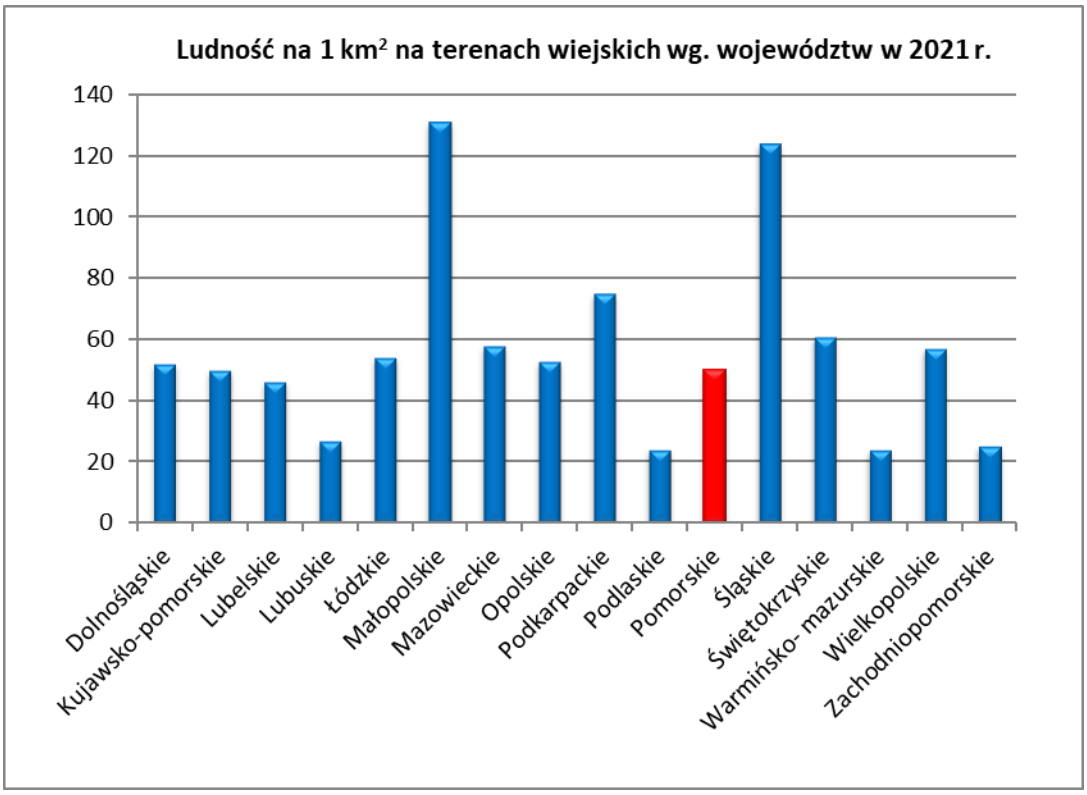

LUDNOŚĆ NA TERENACH WIEJSKICH WEDŁUG WOJEWÓDZTW		
Wojew ództw o	2021	
	miejscow ości w iejskie	przeciętna liczba ludności w jednej miejscow ości w iejskiej
POLSKA	**52430**	**292**
Dolnośląskie	2526	364
Kujawsko-pomorskie	3571	239
Lubelskie	4029	276
Lubuskie	1294	274
Łódzkie	5002	183
Małopolskie	1951	909
Mazowieckie	8516	226
Opolskie	1156	395
Podkarpackie	1654	748
Podlaskie	3753	122
Pomorskie	**2877**	**303**
Śląskie	1293	817
Świętokrzyskie	2472	268
Warmińsko- mazurskie	3868	149
Wielkopolskie	5454	297
Zachodniopomorskie	3015	177

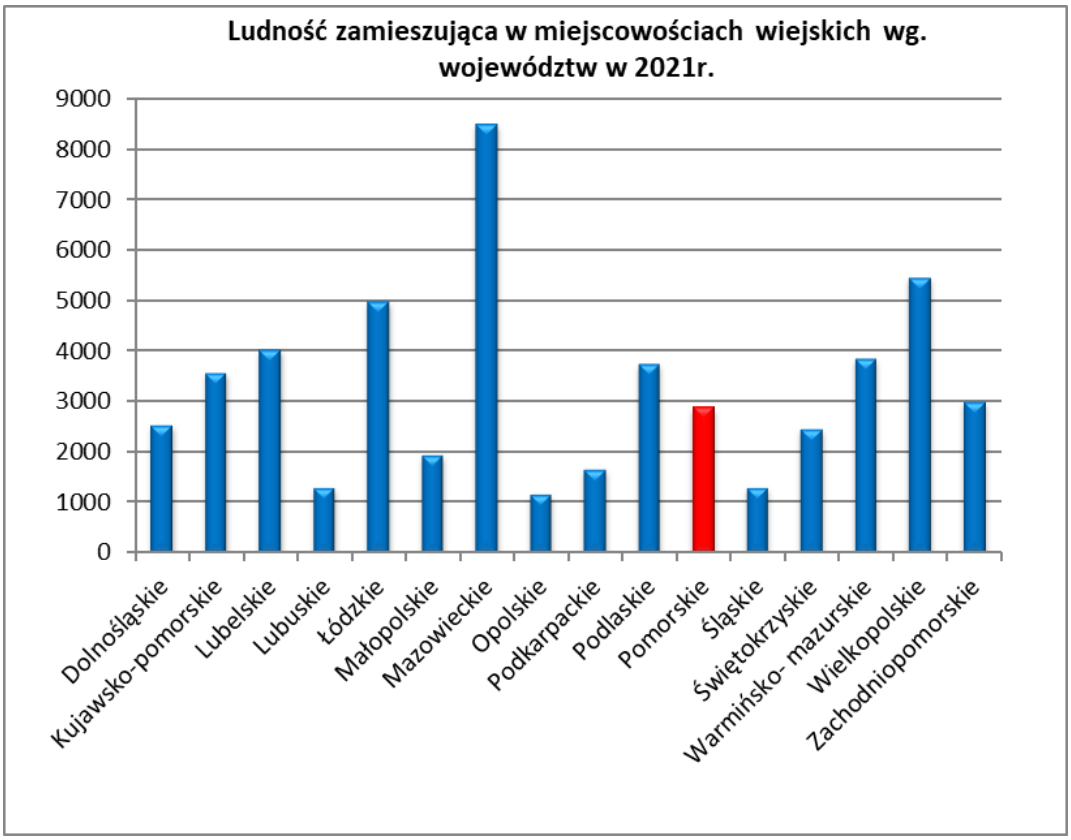
Ludność zamieszująca w miejscowościach wiejskich wg. województw w 2021r.
9000
8000
7000
6000
5000
4000
3000
2000
1000
0
Dolnośląskie
Kujawsko-pomorskie
Lubelskie
Lubuskie
Łódzkie
Małopolskie
Mazowieckie
Opolskie
Podkarpackie
Podlaskie
Pomorskie
Śląskie
Świętokrzyskie
Warmińsko- mazurskie
Wielkopolskie
Zachodniopomorskie

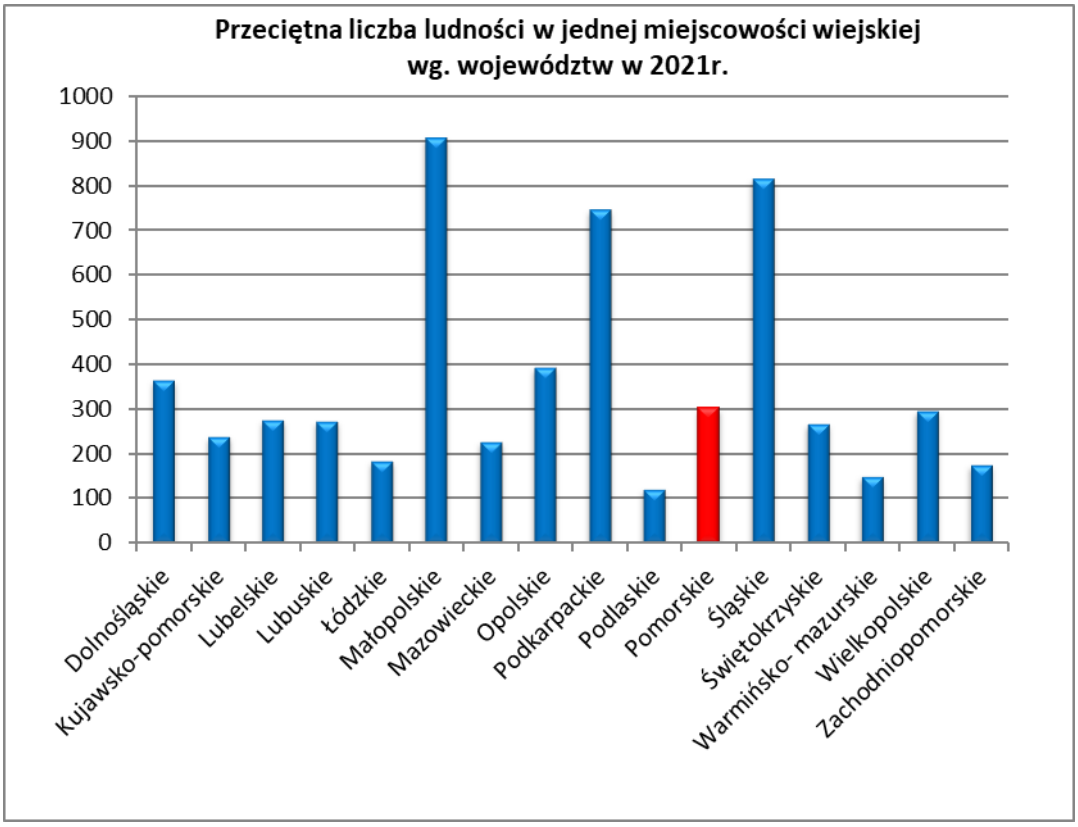
Przeciętna liczba ludności w jednej miejscowości wiejskiej wg. województw w 2021r.
1000
900
800
700
600
500
400
300
200
100
0
Dolnośląskie
Kujawsko-pomorskie
Lubelskie
Lubuskie
Łódzkie
Małopolskie
Mazowieckie
Opolskie
Podkarpackie
Podlaskie
Pomorskie
Śląskie
Świętokrzyskie
Warmińsko- mazurskie
Wielkopolskie
Zachodniopomorskie

PRZECIĘTNE TRWANIE ŻYCIA WEDŁUG WOJEWÓDZTW W 2021 r.						
Województwo	Ogółem		Miasta		**Wieś**	
	mężczyźni	kobiety	mężczyźni	kobiety	mężczyźni	kobiety
POLSKA	**71,8**	**79,7**	**72,0**	**79,7**	**71,4**	**79,5**
Dolnośląskie	71,4	79,5	71,5	79,5	71,0	79,4
Kujawsko-pomorskie	71,3	78,9	71,4	79,0	71,1	78,6
Lubelskie	71,3	79,5	72,3	79,7	70,5	79,3
Lubuskie	70,5	79,0	70,5	79,3	70,4	78,3
Łódzkie	70,6	79,0	70,4	78,7	70,8	79,7
Małopolskie	73,5	81,0	73,9	81,2	73,0	80,7
Mazowieckie	71,6	80,0	72,3	80,3	70,4	79,5
Opolskie	72,4	80,4	72,6	80,2	72,1	80,5
Podkarpackie	72,7	80,6	73,7	80,8	72,1	80,5
Podlaskie	71,5	80,5	72,4	80,8	70,4	79,9
Pomorskie	**72,7**	**80,1**	**73,0**	**80,5**	**72,0**	**79,1**
Śląskie	71,3	78,9	71,1	78,8	71,7	79,2
Świętokrzyskie	71,6	80,0	72,1	80,1	71,2	79,9
Warmińsko- mazurskie	70,8	79,4	71,3	79,7	70,0	78,8
Wielkopolskie	72,1	79,6	72,4	80,0	71,7	79,0
Zachodniopomorskie	71,5	79,2	71,7	79,3	71,2	78,5

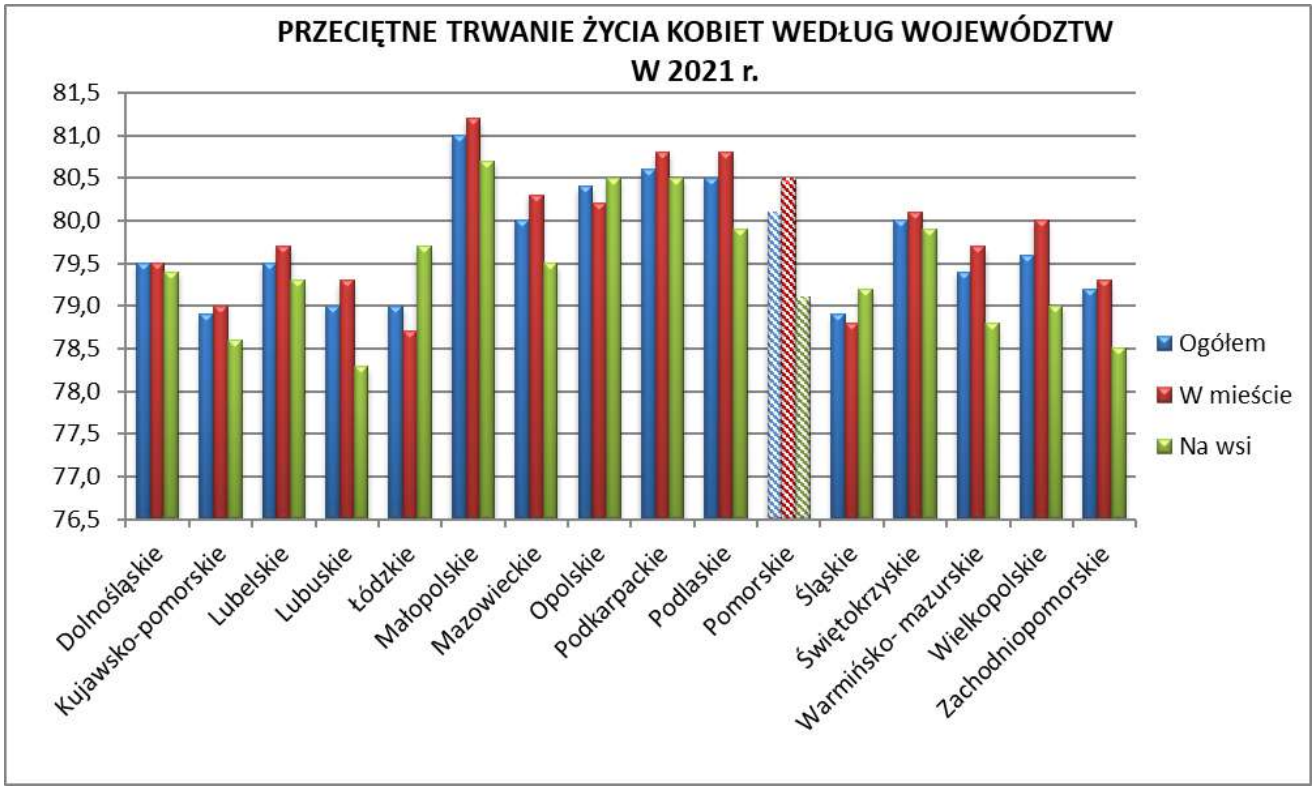

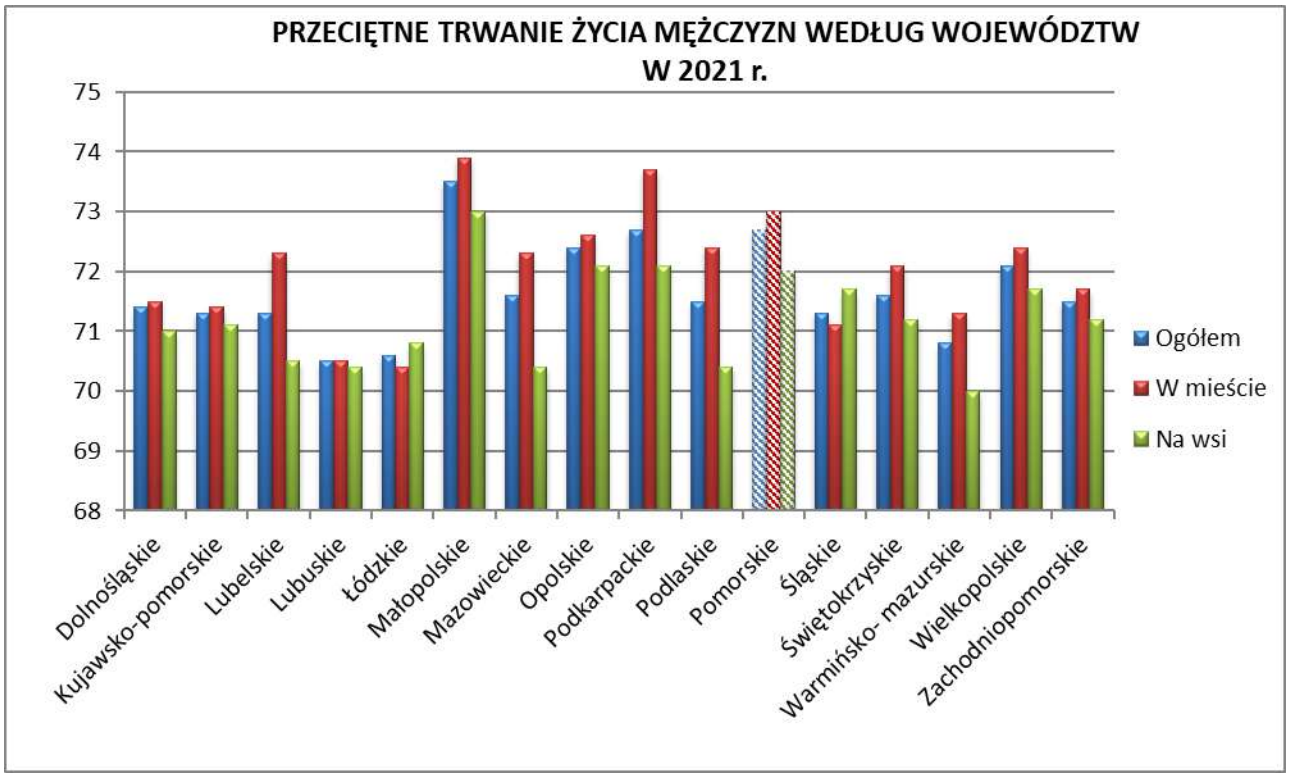

PRACUJĄCY W ROLNICTWIE WEDŁUG WOJEWÓDZTW		
Województwo	2021	
	ogółem	na 100 ha użytków rolnych
POLSKA	**1086497**	**7,3**
Dolnośląskie	35000	3,8
Kujawsko-pomorskie	58589	5,6
Lubelskie	134633	9,7
Lubuskie	15651	3,5
Łódzkie	88986	9,1
Małopolskie	103899	18,6
Mazowieckie	164568	8,3
Opolskie	23230	4,5
Podkarpackie	81027	14,1
Podlaskie	66385	6,0
Pomorskie	**35574**	**4,6**
Śląskie	35334	9,1
Świętokrzyskie	65956	13,2
Warmińsko- mazurskie	35695	3,3
Wielkopolskie	117753	6,6
Zachodniopomorskie	24217	2,6

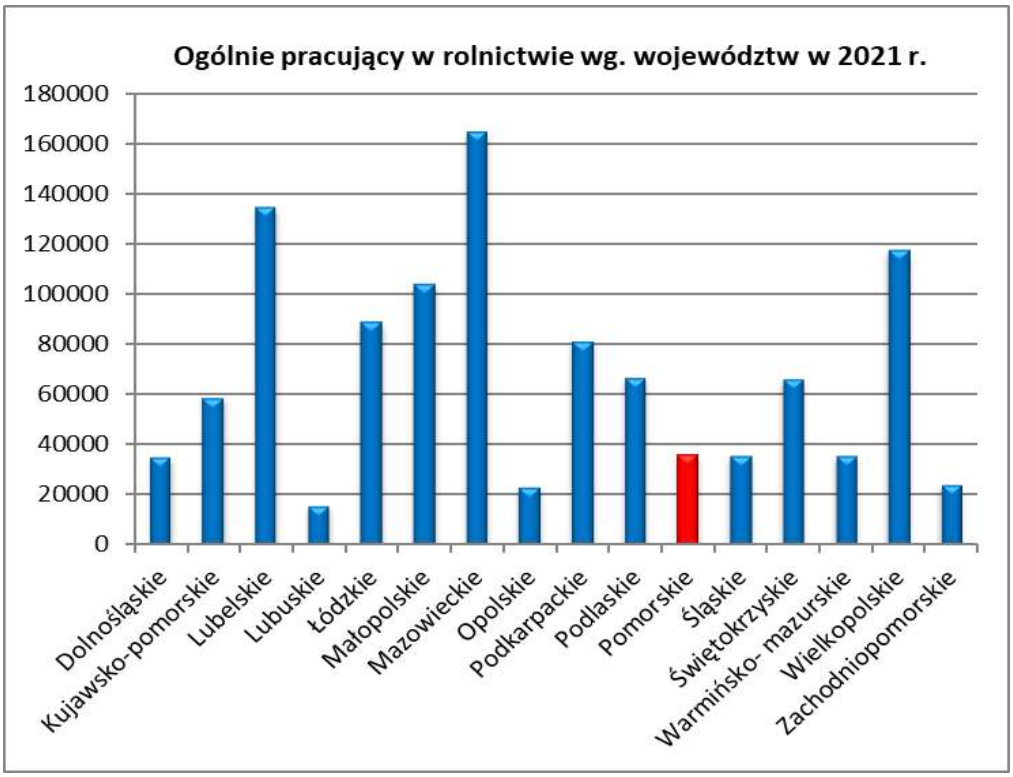
Ogólnie pracujący w rolnictwie wg. województw w 2021 r.
180000
160000
140000
120000
100000
80000
60000
40000
20000
0
Dolnośląskie
Kujawsko-pomorskie
Lubelskie
Lubuskie
Łódzkie
Małopolskie
Mazowieckie
Opolskie
Podkarpackie
Podlaskie
Pomorskie
Śląskie
Świętokrzyskie
Warmińsko- mazurskie
Wielkopolskie
Zachodniopomorskie

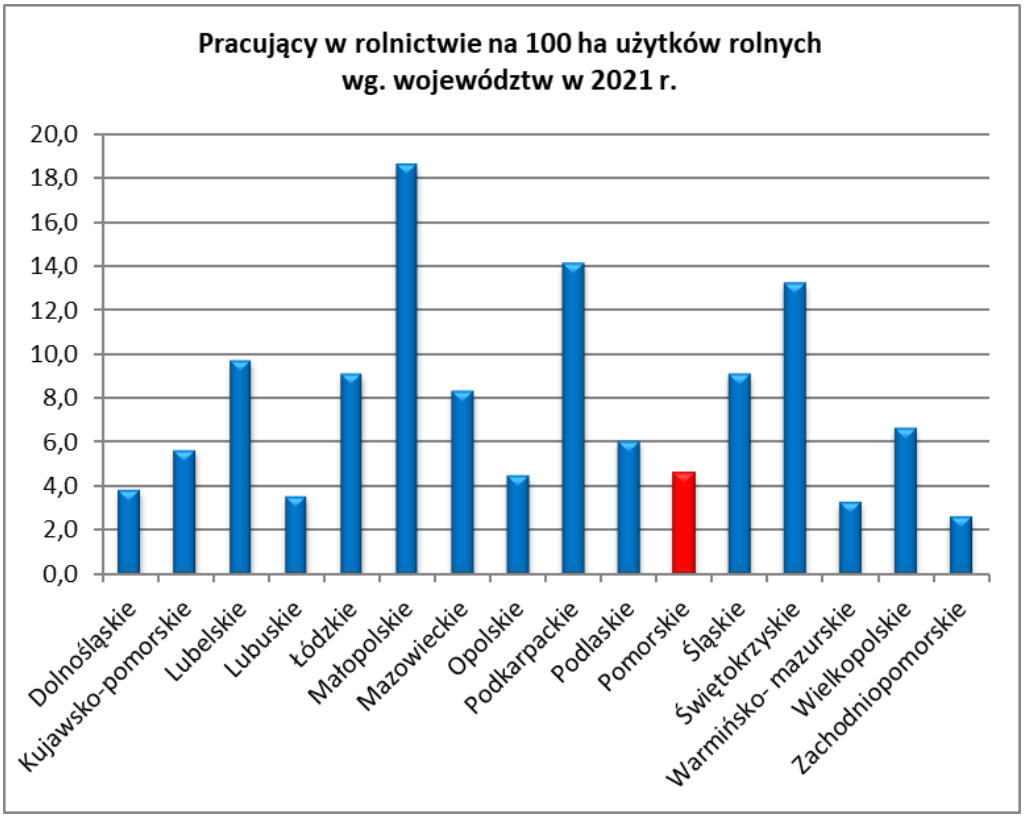
Pracujący w rolnictwie na 100 ha użytków rolnych
wg. województw w 2021 r.
20,0
18,0
16,0
14,0
12,0
10,0
8,0
6,0
4,0
2,0
0,0
Dolnośląskie
Kujawsko-pomorskie
Lubelskie
Lubuskie
Łódzkie
Małopolskie
Mazowieckie
Opolskie
Podkarpackie
Podlaskie
Pomorskie
Śląskie
Świętokrzyskie
Warmińsko- mazurskie
Wielkopolskie
Zachodniopomorskie

NAKŁADY INWESTYCYJNE W ROLNICTWIE I ŁOWIECTWIE WEDŁUG WOJEWÓDZTW (MLN zł)	
Województwo	**2021**
POLSKA	**5585,5**
Dolnośląskie	313,0
Kujawsko-pomorskie	303,1
Lubelskie	537,8
Lubuskie	120,6
Łódzkie	306,1
Małopolskie	243,1
Mazowieckie	850,3
Opolskie	290,0
Podkarpackie	151,6
Podlaskie	439,3
Pomorskie	**249,0**
Śląskie	144,0
Świętokrzyskie	160,4
Warmińsko- mazurskie	411,4
Wielkopolskie	830,7
Zachodniopomorskie	235,1

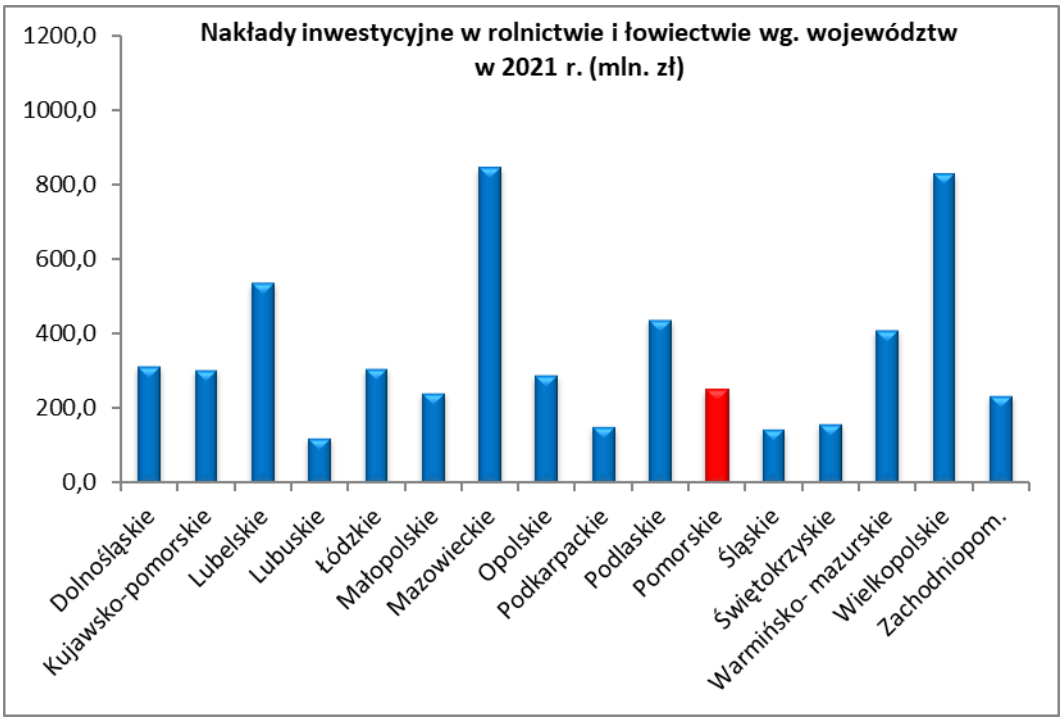

BEZROBOTNI ZAREJESTROWANI WEDŁUG MIEJSCA ZAMIESZKANIA		
Województwo	2021	
	ogółem w tys.	w tym mieszkający na wsi
POLSKA	**895,2**	**405,3**
Dolnośląskie	58,7	22,6
Kujawsko-pomorskie	61,9	30,0
Lubelskie	66,2	36,0
Lubuskie	18,2	7,8
Łódzkie	60,9	19,6
Małopolskie	69,9	36,1
Mazowieckie	129,2	57,9
Opolskie	21,5	9,8
Podkarpackie	77,3	48,7
Podlaskie	33,4	12,6
Pomorskie	**47,7**	**21,2**
Śląskie	76,3	18,3
Świętokrzyskie	38,0	20,8
Warmińsko- mazurskie	42,6	22,4
Wielkopolskie	49,9	23,0
Zachodniopomorskie	43,4	18,6

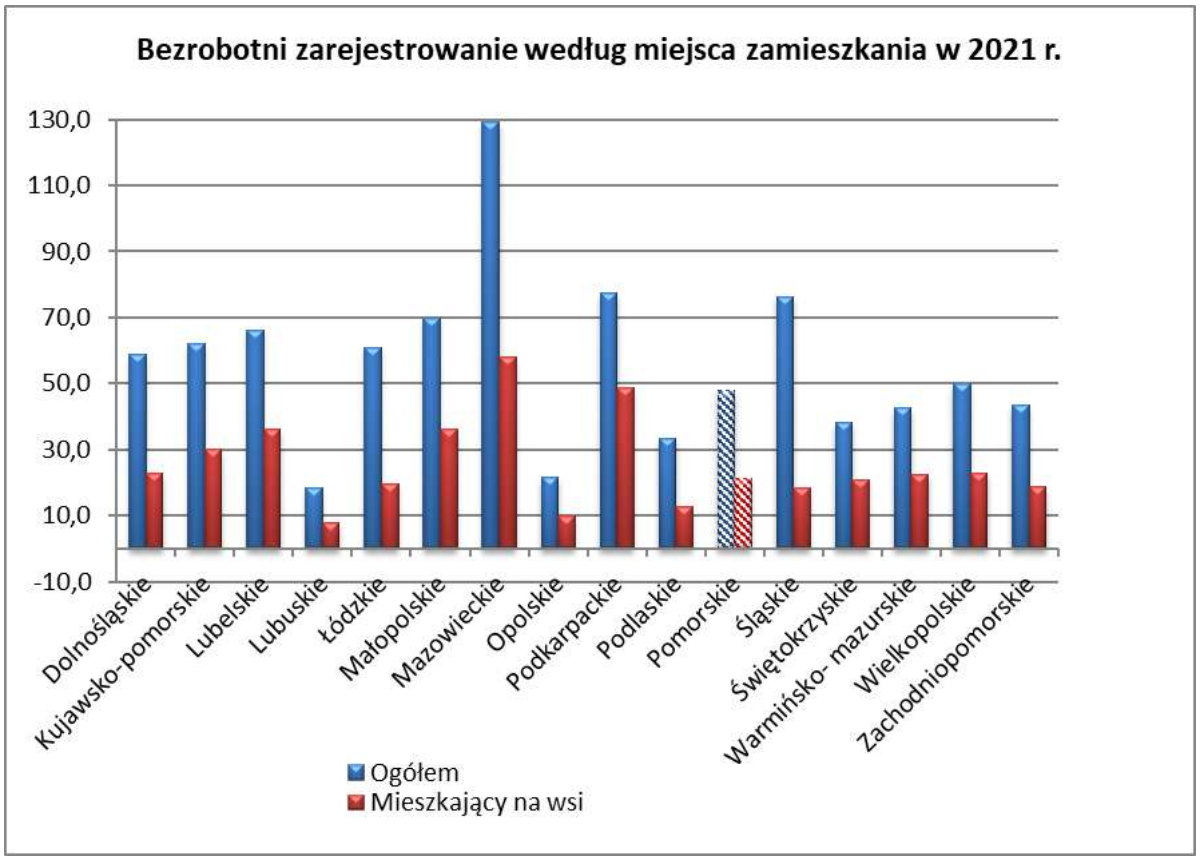

NAKŁADY INWESTYCYJNE W ROLNICTWIE I ŁOWIECTWIE WEDŁUG WOJEWÓDZTW W 2021 r. (ceny bieżące)		
Województwo	2021	
	ogółem w mln pln	na 1 ha użytkowników rolnych w zł
POLSKA	**5585,5**	**373,5**
Dolnośląskie	313,0	342,6
Małopolskie	303,1	287,2
Lubelskie	537,8	388,6
Lubuskie	120,6	271,6
Łódzkie	306,1	311,9
Małopolskie	243,1	436,2
Mazowieckie	850,3	428,4
Opolskie	290,0	559,5
Podkarpackie	151,6	264,5
Podlaskie	439,3	399,4
Pomorskie	**249,0**	**322,0**
Śląskie	144,0	369,0
Świętokrzyskie	160,4	321,2
Warmińsko- mazurskie	411,4	383,4
Wielkopolskie	830,7	467,5
Zachodniopom.	235,1	253,3

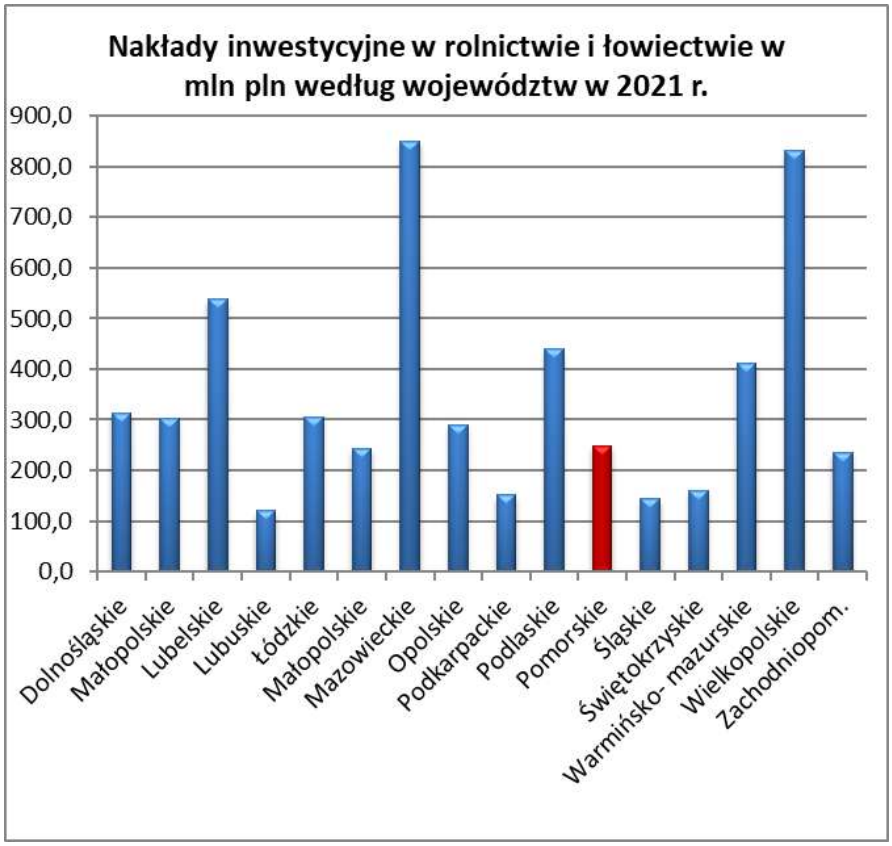

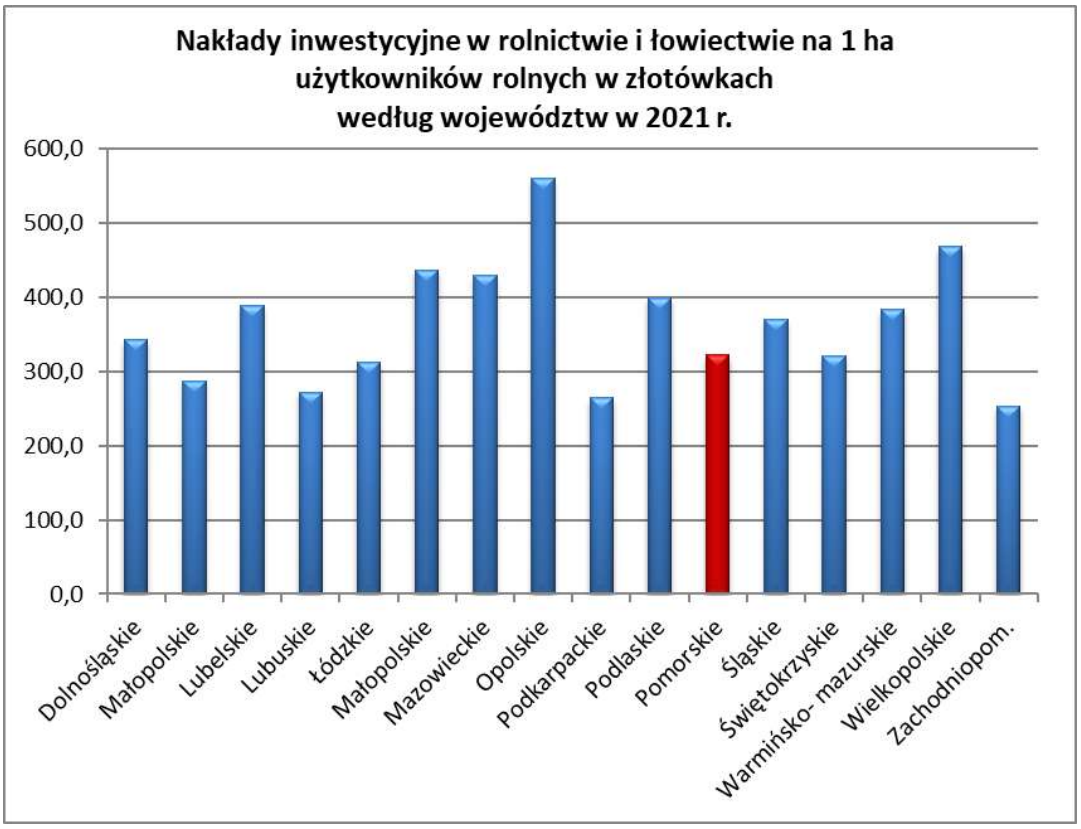

ZUŻYCIE NAWOZÓW MINERALNYCH LUB CHEMICZNYCH ORAZ WAPNIOWYCH W PRZELICZENIU NA CZYSTY SKŁADNIK WEDŁUG WOJEWÓDZTW W ROKU GOSPODARCZYM 2019/2020				
Województwo	Nawozy wapniowe w t.	Nawozy mineralne lub chemiczne w tys.ton łącznie z nawozami wieloskładnikowymi		
		azotowe	fosforowe	potasowe
POLSKA	**1339085**	**1033046**	**358726**	**558839**
Dolnośląskie	125567	78789	26283	38834
Małopolskie	116773	100295	31187	50167
Lubelskie	121327	92550	39316	59474
Lubuskie	29210	22170	5706	11892
Łódzkie	94135	66236	24906	39773
Małopolskie	28766	21332	10136	15514
Mazowieckie	140317	119157	45013	67514
Opolskie	75661	54585	16834	26788
Podkarpackie	39972	22786	10117	15448
Podlaskie	72358	67498	29306	35696
Pomorskie	**77017**	**63665**	**16166**	**28232**
Śląskie	31321	25052	9111	14014
Świętokrzyskie	25127	25333	10611	16760
Warmińsko- mazurskie	90828	68920	17590	26268
Wielkopolskie	169819	144987	47894	81064
Zachodniopom.	100889	59751	18552	31402

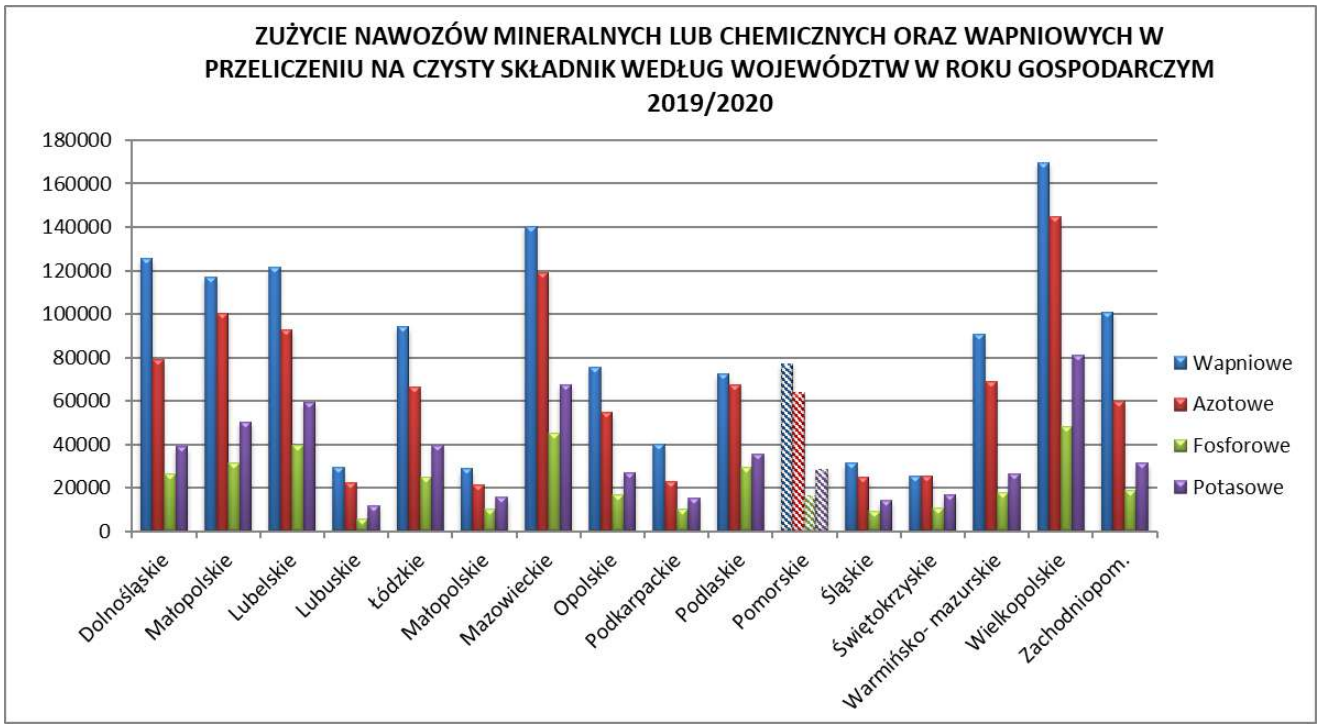

Struktura towarowej produkcji rolniczej wg produktów w woj. pomorskim w 2020 r. (ceny stałe 2019 r.)												
Wyszczególnienie	Ogółem	Produkcja roślinna						Produkcja zwierzęca				
		razem	w tym					razem	w tym			
			zboża	przemysłowe	ziemniaki	warzywa	owoce		żywiec wołowy	żywiec wieprzowy	mleko krowie	jaja kurze
Polska	100	43,8	11,9	4,7	4,2	12,0	8,6	56,2	6,4	12,8	17,8	3,7
Pomorskie	100	42,2	18,8	7,6	7,8	4,0	1,6	57,8	4,1	30,1	10,4	3,4

Źródło: Rocznik Statystyczny Rolnictwa 2022 r.

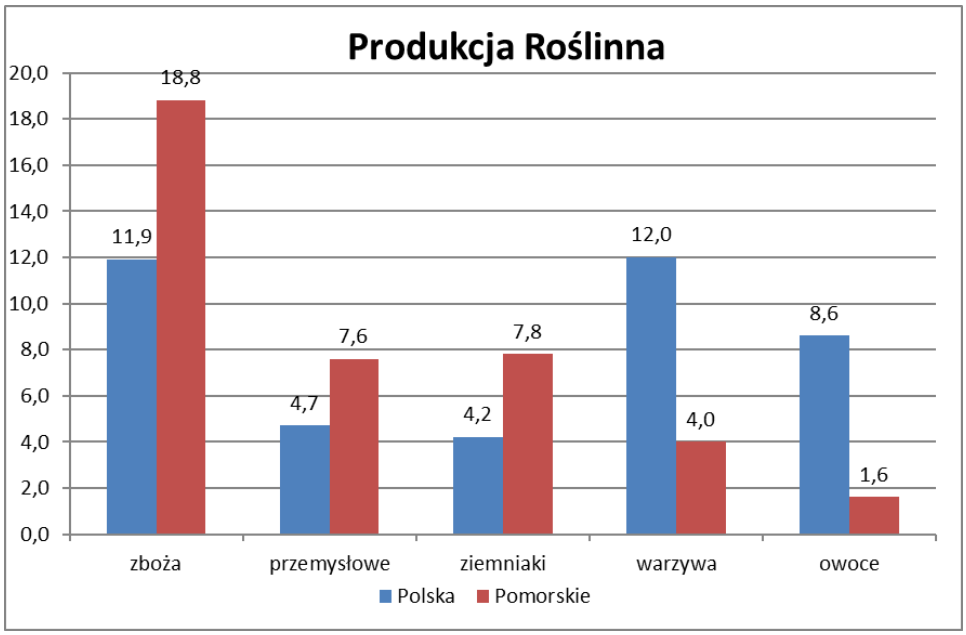

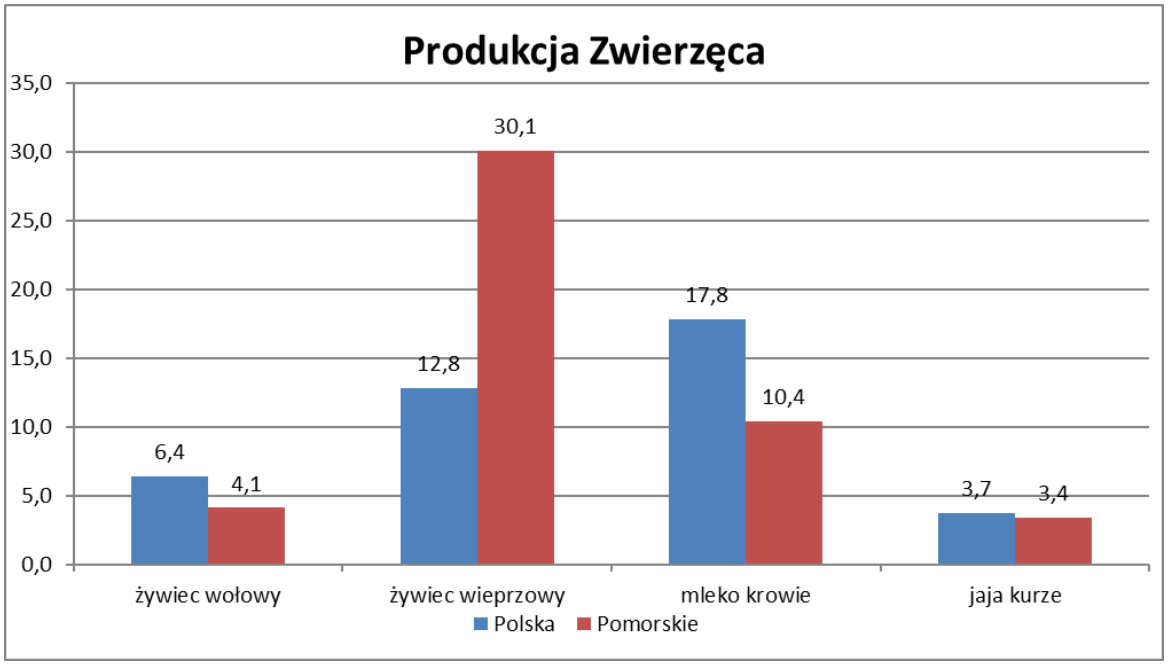
Produkcja Zwierzęca
35,0
30,0
25,0
20,0
15,0
10,0
5,0
0,0
6,4
4,1
12,8
30,1
17,8
10,4
3,7
3,4
żywiec wołowy
żywiec wieprzowy
mleko krowie
jaja kurze
Polska
Pomorskie

ROLNICTWO POMORSKIE NA TLE KRAJU W LICZBACH
PRODUKCJA ROŚLINNA

(Źródło informacji ROCZNIK STATYSTYCZNY ROLNICTWA 2021 Głównego Urzędu Statystycznego opublikowany 23 marca 2023 r.)

POWIERZCHNIA ZASIEWÓW WEDŁUG WOJEWÓDZTW	
	2021
Województwa	w tysiącach hektarów (ogółem)
POLSKA	**10890,9**
Dolnośląskie	741,3
Kujawsko - pomorskie	912,7
Lubelskie	1070,7
Lubuskie	315,6
Łódzkie	783,0
Małopolskie	274,1
Mazowieckie	1273,9
Opolskie	449,2
Podkarpackie	343,6
Podlaskie	629,1
Pomorskie	**594,1**
Śląskie	258,3
Świętokrzyskie	341,4
Warmińsko- mazurskie	769,7
Wielkopolskie	1410,9
Zachodniopomorskie	723,4

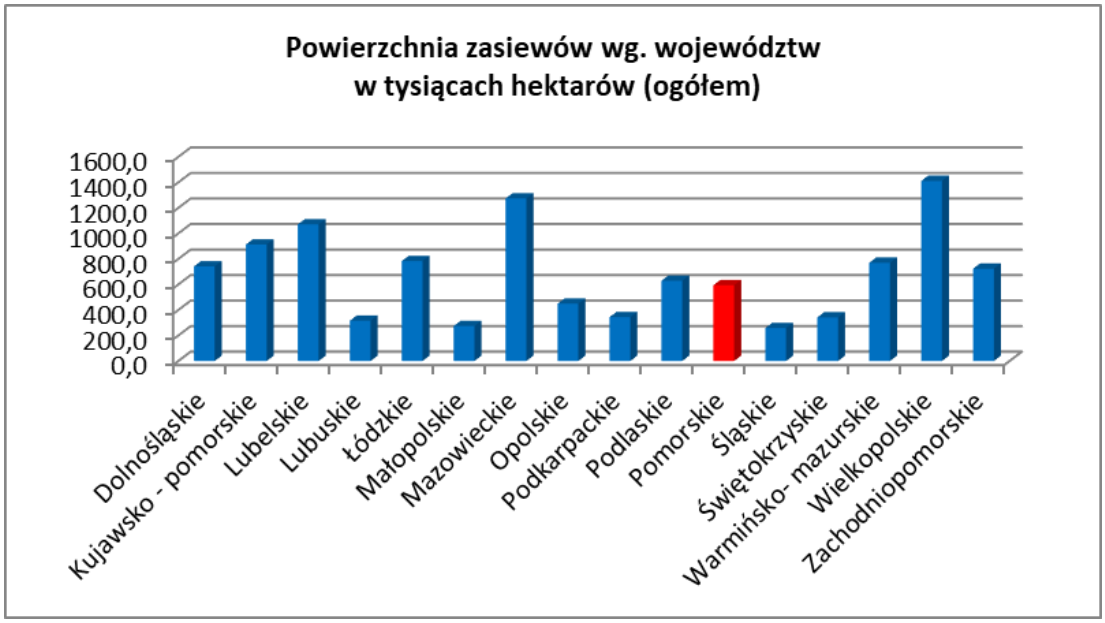

POWIERZCHNIA ZASIEWÓW ZBÓŻ WEDŁUG WOJEWÓDZTW	
Stan w czerwcu	**2021**
Województwa	w tysiącach hektarów (ogółem)
POLSKA	**7451,3**
Dolnośląskie	535,4
Kujawsko - pomorskie	591,6
Lubelskie	719,5
Lubuskie	229,7
Łódzkie	597,4
Małopolskie	199,9
Mazowieckie	901,7
Opolskie	325,5
Podkarpackie	243,9
Podlaskie	405,9
Pomorskie	**409,3**
Śląskie	196,3
Świętokrzyskie	235,9
Warmińsko- mazurskie	421,3
Wielkopolskie	984,7
Zachodniopomorskie	453,2

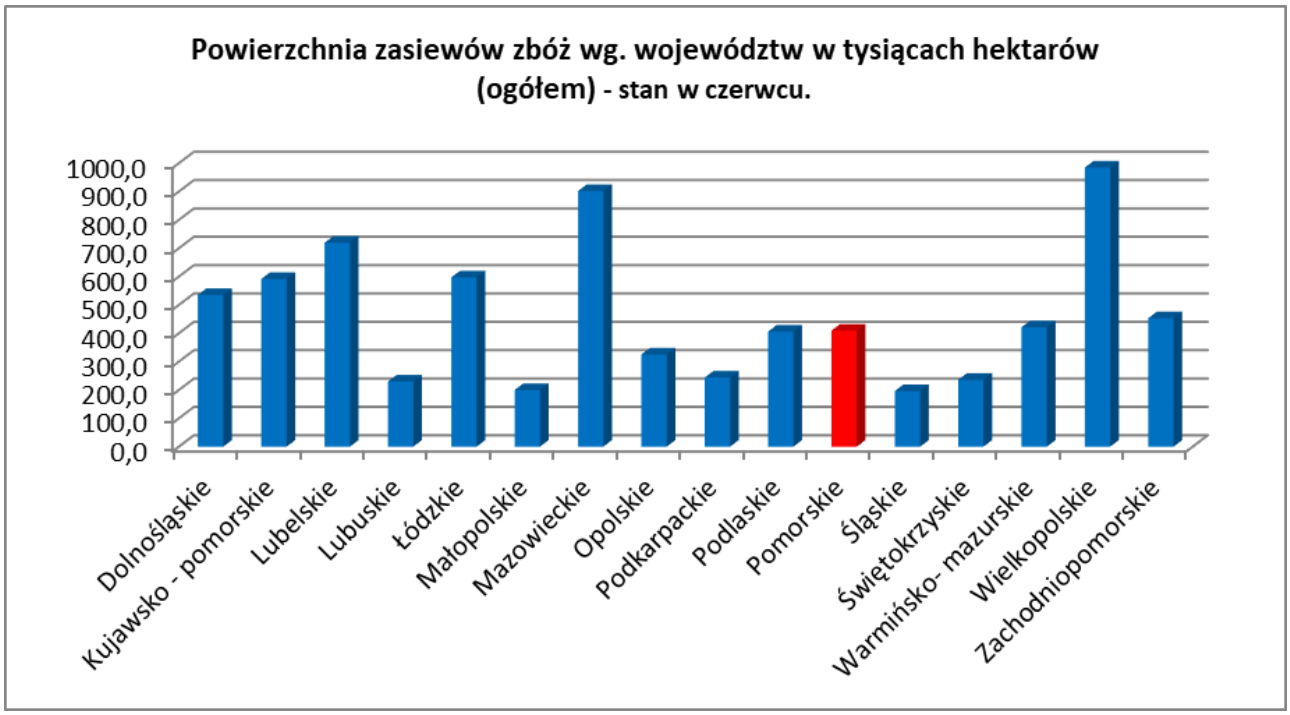

ZBIORY ZBÓŻ WEDŁUG WOJEWÓDZTW	
	2021
Województwa	w tysiącach ton (ogółem)
POLSKA	**34640,8**
Dolnośląskie	2982,2
Kujawsko - pomorskie	3064,3
Lubelskie	3521,6
Lubuskie	1002,0
Łódzkie	2418,3
Małopolskie	894,9
Mazowieckie	3523,9
Opolskie	2005,8
Podkarpackie	1223,4
Podlaskie	1592,4
Pomorskie	**1894,4**
Śląskie	922,7
Świętokrzyskie	832,5
Warmińsko- mazurskie	1900,4
Wielkopolskie	4978,3
Zachodniopomorskie	1883,7

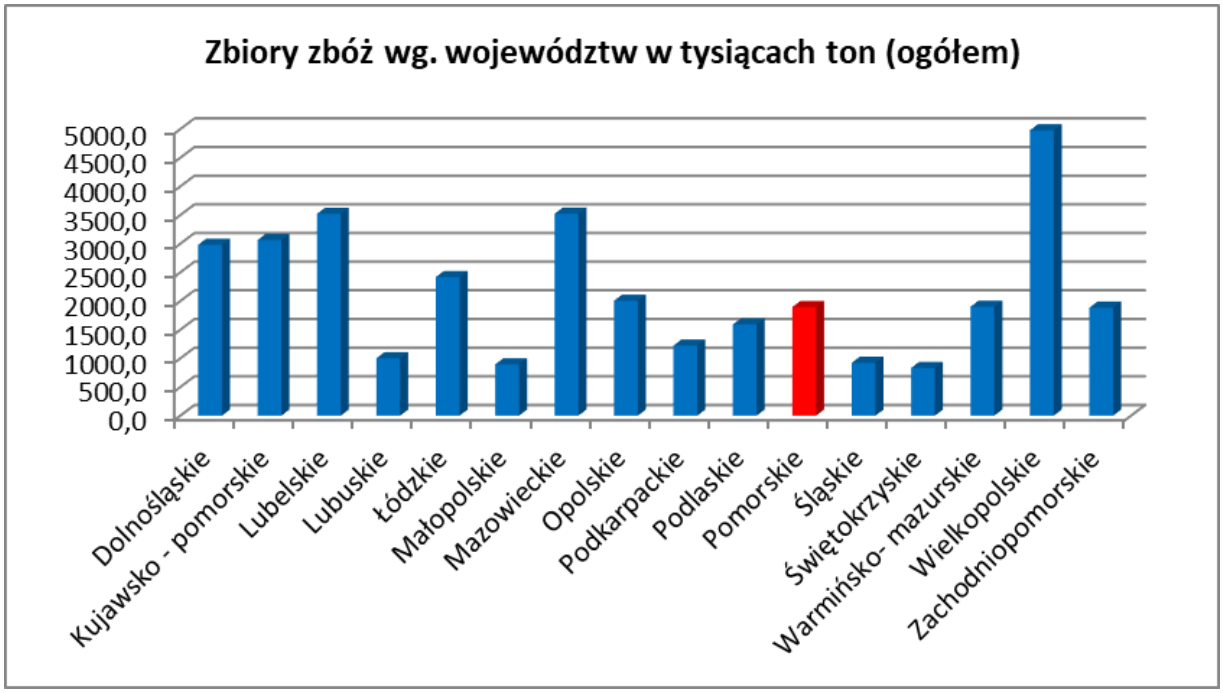

PLONY ZBÓŻ WEDŁUG WOJEWÓDZTW	
	2021
Województwa	z 1 ha w dt (ogółem)
POLSKA	**46,5**
Dolnośląskie	55,7
Kujawsko - pomorskie	51,8
Lubelskie	48,9
Lubuskie	43,6
Łódzkie	40,5
Małopolskie	44,8
Mazowieckie	39,1
Opolskie	61,6
Podkarpackie	50,2
Podlaskie	39,2
Pomorskie	**46,3**
Śląskie	47,0
Świętokrzyskie	35,3
Warmińsko- mazurskie	45,1
Wielkopolskie	50,6
Zachodniopomorskie	41,6

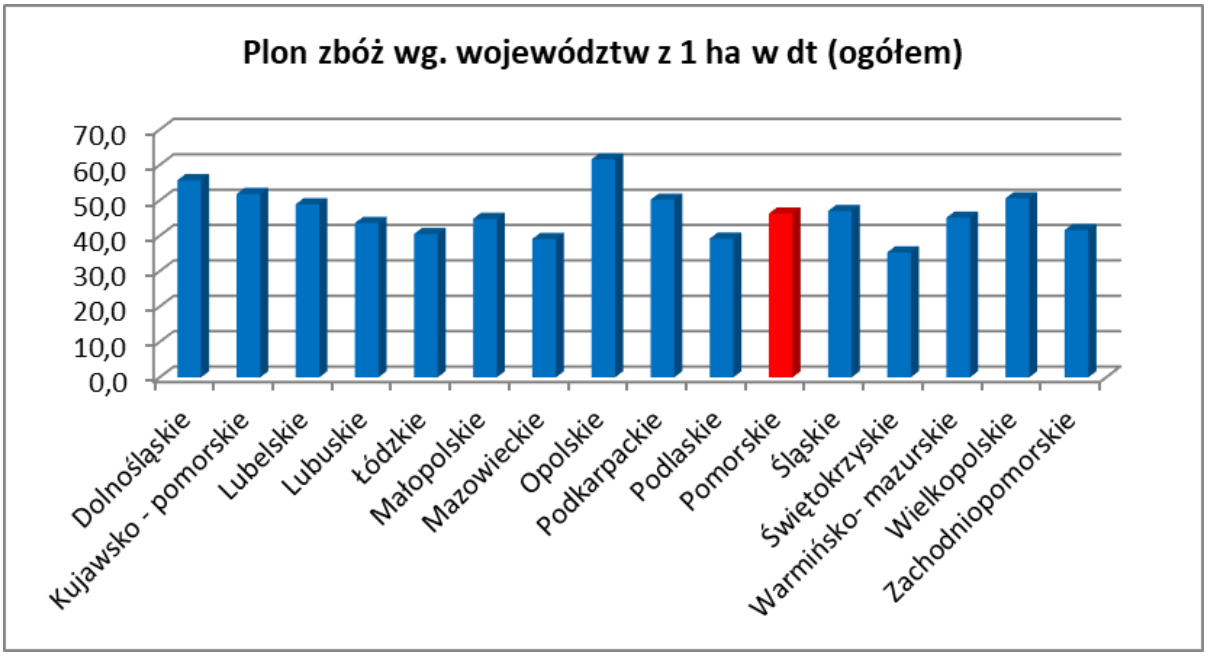

POWIERZCHNIA ZASIEWÓW RZEPAKU I RZEPIKU WEDŁUG WOJEWÓDZTW	
Stan w czerwcu	**2021**
Województwa	w tysiącach hektarów (ogółem)
POLSKA	**993,4**
Dolnośląskie	122,3
Kujawsko - pomorskie	90,0
Lubelskie	127,5
Lubuskie	32,9
Łódzkie	30,1
Małopolskie	12,5
Mazowieckie	56,0
Opolskie	75,3
Podkarpackie	25,7
Podlaskie	18,3
Pomorskie	**75,2**
Śląskie	21,8
Świętokrzyskie	22,3
Warmińsko- mazurskie	94,9
Wielkopolskie	92,4
Zachodniopomorskie	96,2

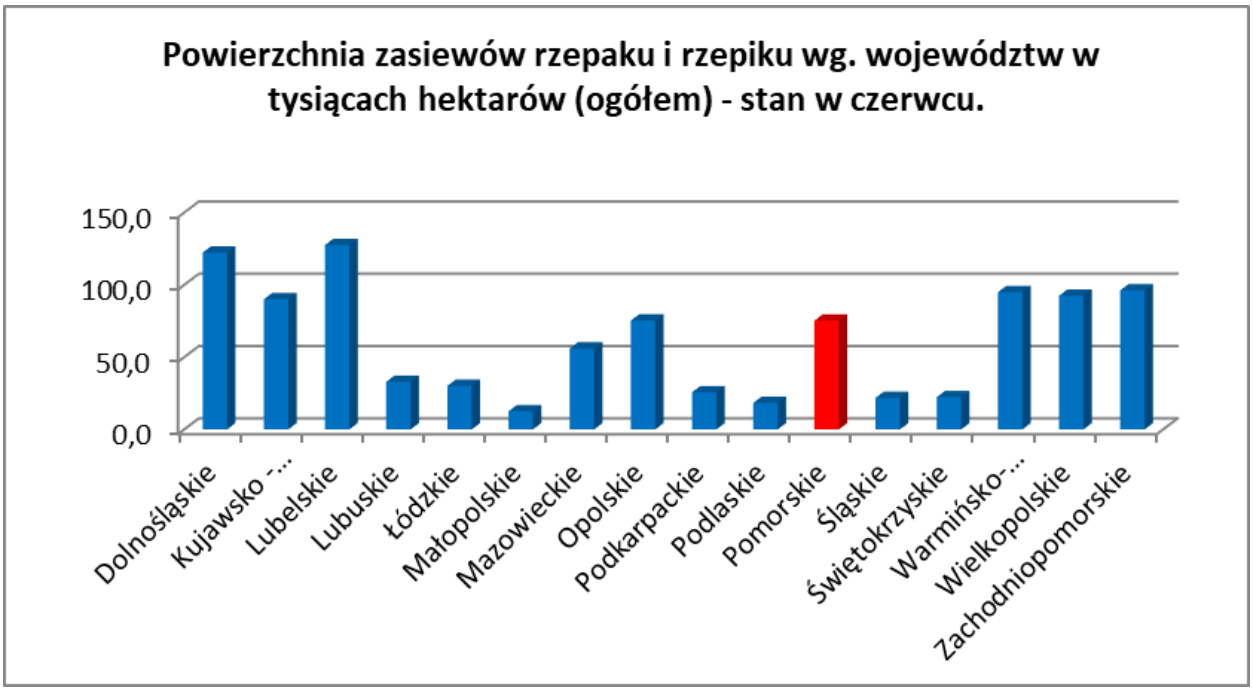

ZBIORY RZEPAKU I RZEPIKU WEDŁUG WOJEWÓDZTW	
	2021
Województwa	w tysiącach ton (ogółem)
POLSKA	**3191,2**
Dolnośląskie	393,1
Kujawsko - pomorskie	288,1
Lubelskie	405,4
Lubuskie	88,1
Łódzkie	92,7
Małopolskie	41,5
Mazowieckie	178,5
Opolskie	269,4
Podkarpackie	89,9
Podlaskie	59,6
Pomorskie	**253,3**
Śląskie	73,5
Świętokrzyskie	64,6
Warmińsko- mazurskie	299,2
Wielkopolskie	302,0
Zachodniopomorskie	292,3

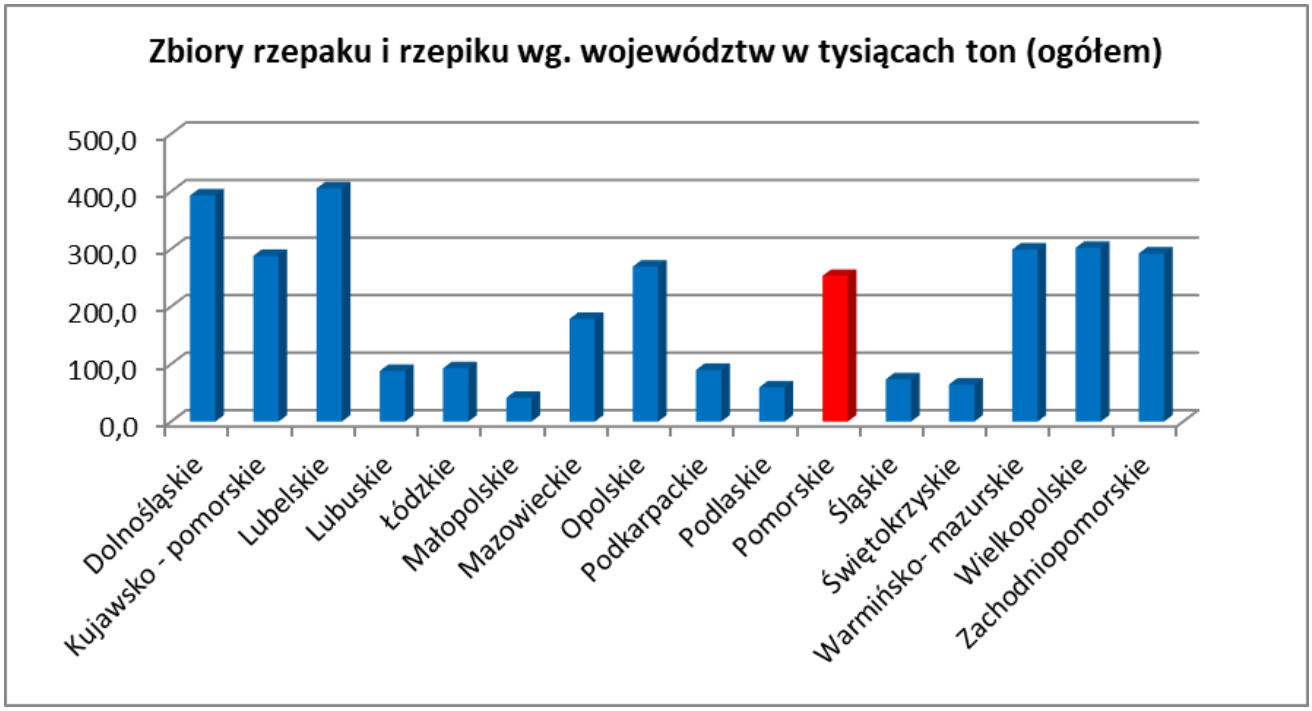

PLONY RZEPAKU I RZEPIKU WEDŁUG WOJEWÓDZTW	
	2021
Województwa	w tysiącach dt (ogółem)
POLSKA	**32,1**
Dolnośląskie	32,1
Kujawsko - pomorskie	32,0
Lubelskie	31,8
Lubuskie	26,8
Łódzkie	30,8
Małopolskie	33,3
Mazowieckie	31,9
Opolskie	35,8
Podkarpackie	34,9
Podlaskie	32,5
Pomorskie	**33,7**
Śląskie	33,7
Świętokrzyskie	29,0
Warmińsko- mazurskie	31,5
Wielkopolskie	32,7
Zachodniopomorskie	30,4

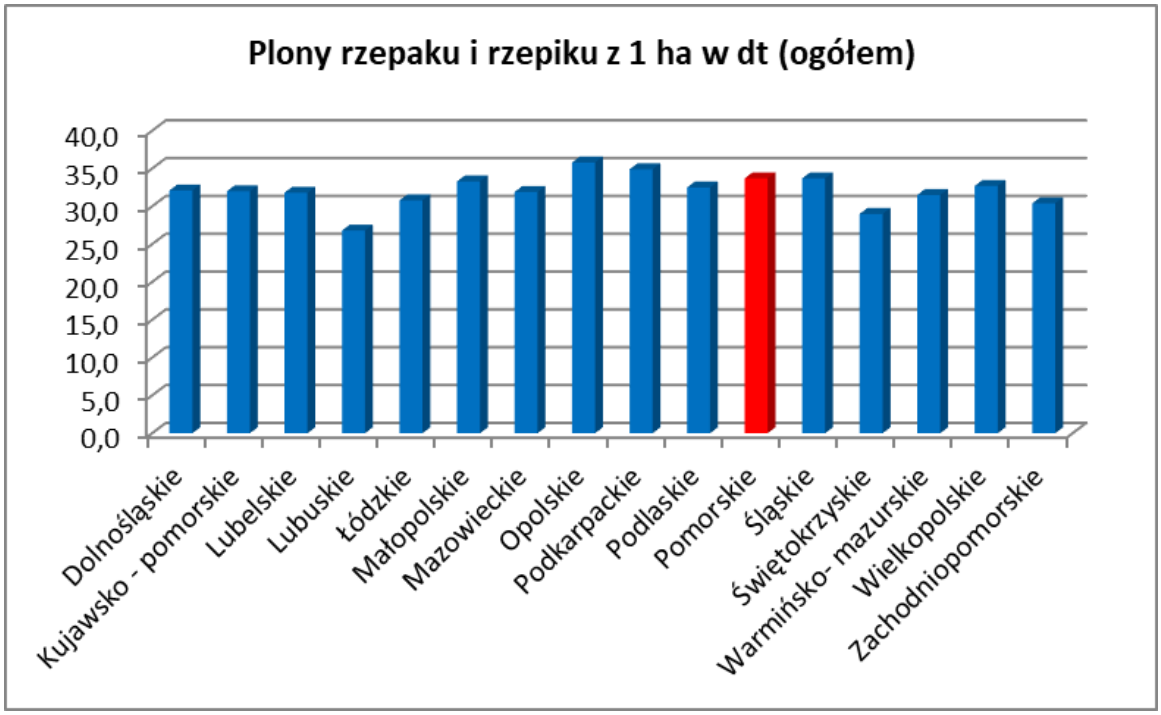

POWIERZCHNIA UPRAWY ZIEMNIAKÓW WEDŁUG WOJEWÓDZTW	
Stan w czerwcu	**2021**
Województwa	w tysiącach hektarów (ogółem)
POLSKA	**235,8**
Dolnośląskie	13,0
Kujawsko - pomorskie	17,7
Lubelskie	11,6
Lubuskie	6,4
Łódzkie	26,7
Małopolskie	15,2
Mazowieckie	25,6
Opolskie	5,7
Podkarpackie	13,6
Podlaskie	13,2
Pomorskie	**20,5**
Śląskie	7,0
Świętokrzyskie	10,5
Warmińsko- mazurskie	6,2
Wielkopolskie	31,3
Zachodniopomorskie	11,6

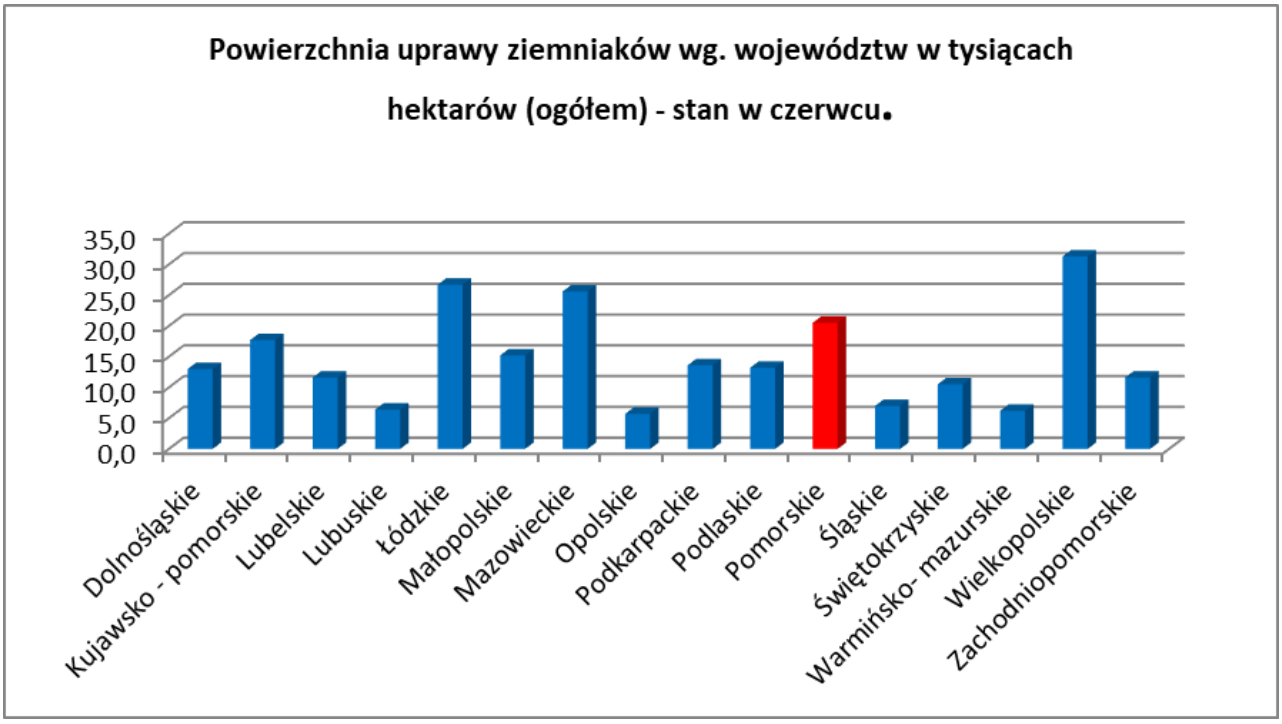

ZBIORY ZIEMNIAKÓW WEDŁUG WOJEWÓDZTW	
	2021
Województwa	w tysiącach ton (ogółem)
POLSKA	**7081,5**
Dolnośląskie	423,3
Kujawsko - pomorskie	503,5
Lubelskie	402,1
Lubuskie	162,1
Łódzkie	774,3
Małopolskie	471,2
Mazowieckie	821,0
Opolskie	209,5
Podkarpackie	381,9
Podlaskie	341,6
Pomorskie	**523,2**
Śląskie	198,6
Świętokrzyskie	352,4
Warmińsko- mazurskie	199,5
Wielkopolskie	976,0
Zachodniopomorskie	341,3

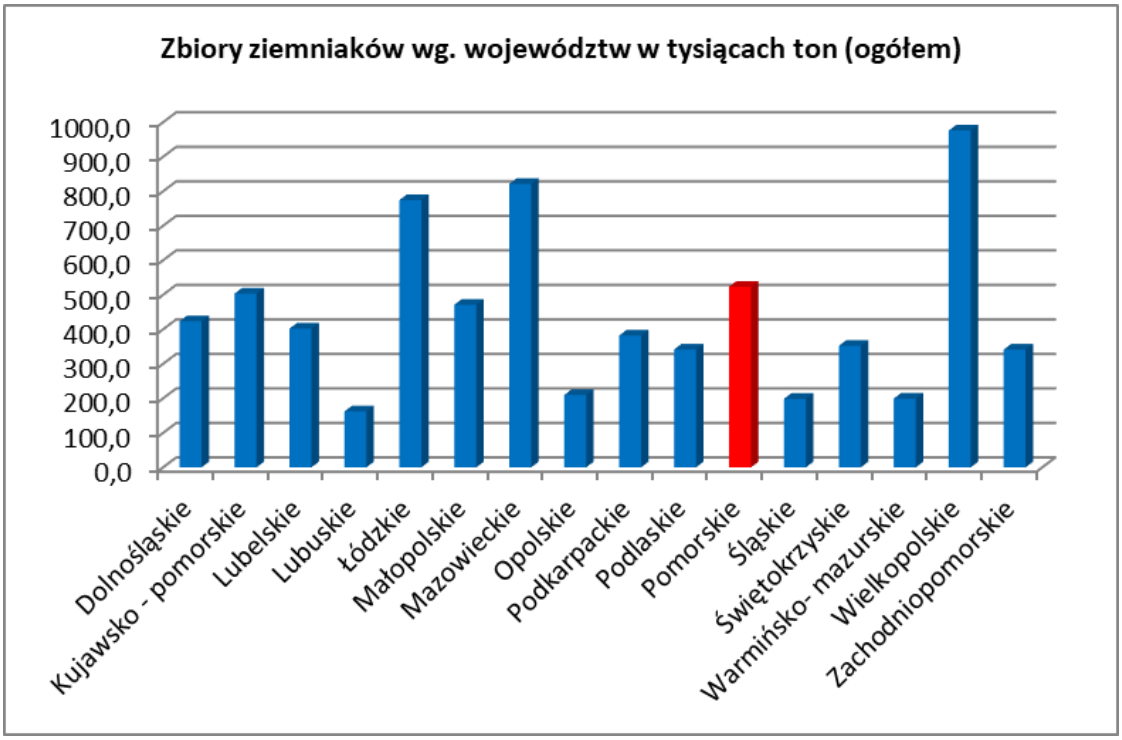

PLONY ZIEMNIAKÓW WEDŁUG WOJEWÓDZTW	
	2021
Województwa	z 1 ha w dt (ogółem)
POLSKA	**300**
Dolnośląskie	325
Kujawsko - pomorskie	285
Lubelskie	346
Lubuskie	252
Łódzkie	290
Małopolskie	310
Mazowieckie	321
Opolskie	368
Podkarpackie	280
Podlaskie	258
Pomorskie	**255**
Śląskie	285
Świętokrzyskie	335
Warmińsko- mazurskie	323
Wielkopolskie	312
Zachodniopomorskie	295

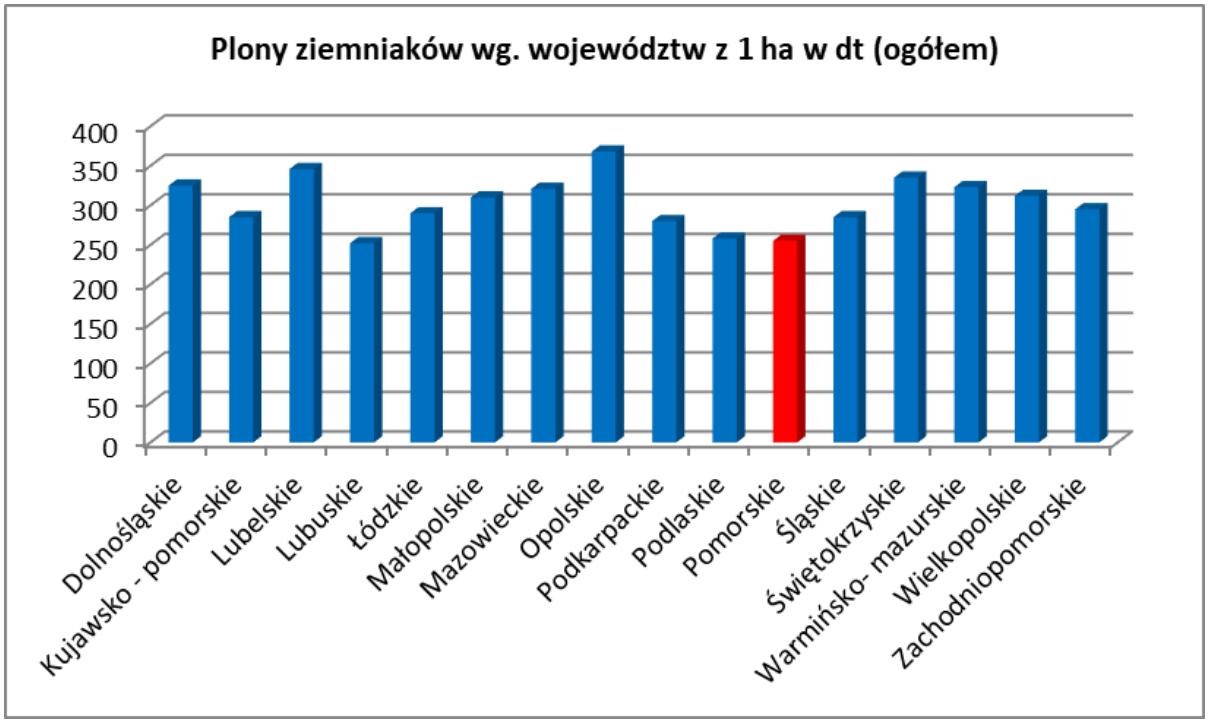

POWIERZCHNIA UPRAWY BURAKÓW CUKROWYCH WEDŁUG WOJEWÓDZTW	
Stan w czerwcu	**2021**
Województwa	w tysiącach hektarów (ogółem)
POLSKA	**250,6**
Dolnośląskie	21,1
Kujawsko - pomorskie	55,1
Lubelskie	31,8
Lubuskie	2,4
Łódzkie	5,5
Małopolskie	0,9
Mazowieckie	19,7
Opolskie	15,0
Podkarpackie	3,2
Podlaskie	0,0
Pomorskie	**10,9**
Śląskie	1,6
Świętokrzyskie	2,3
Warmińsko- mazurskie	4,7
Wielkopolskie	59,2
Zachodniopomorskie	17,1

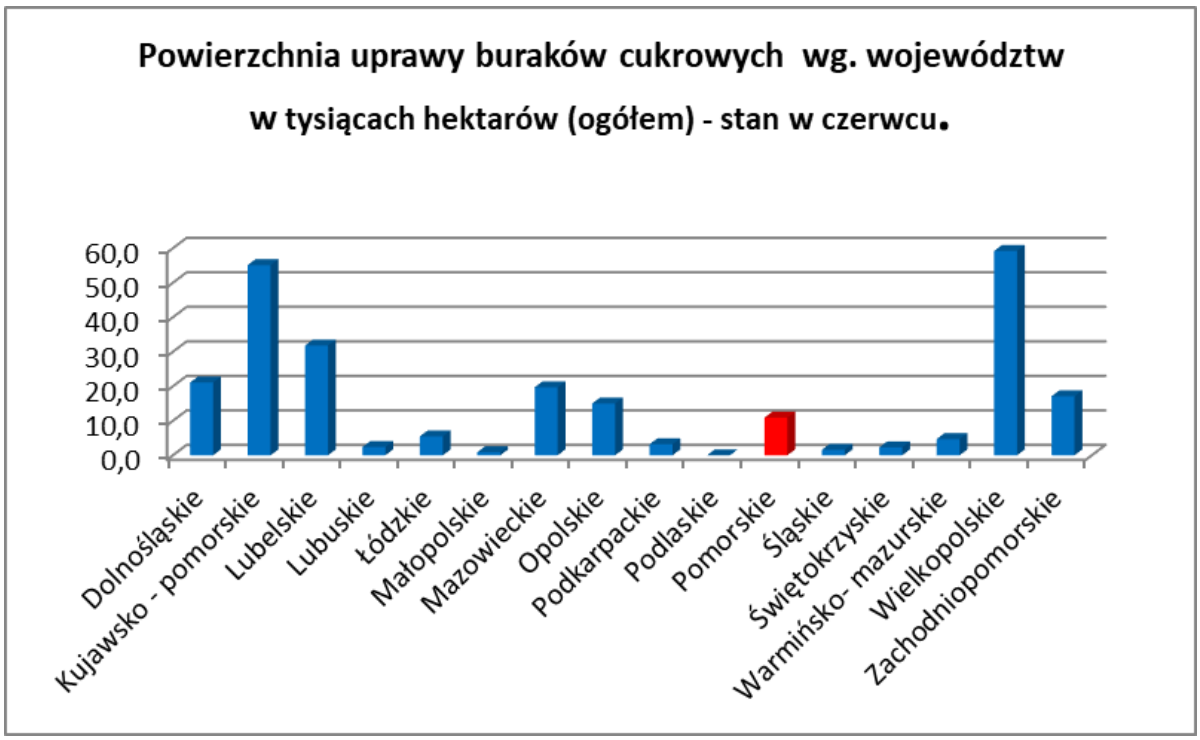

ZBIORY BURAKÓW CUKROWYCH WEDŁUG WOJEWÓDZTW	
	2021
Województwa	w tysiącach ton (ogółem)
POLSKA	**15273,8**
Dolnośląskie	1332,5
Kujawsko - pomorskie	3233,7
Lubelskie	1725,7
Lubuskie	166,7
Łódzkie	360,0
Małopolskie	58,1
Mazowieckie	1168,5
Opolskie	1073,6
Podkarpackie	197,3
Podlaskie	0,3
Pomorskie	**704,9**
Śląskie	125,8
Świętokrzyskie	148,1
Warmińsko- mazurskie	285,0
Wielkopolskie	3655,5
Zachodniopomorskie	1038,2

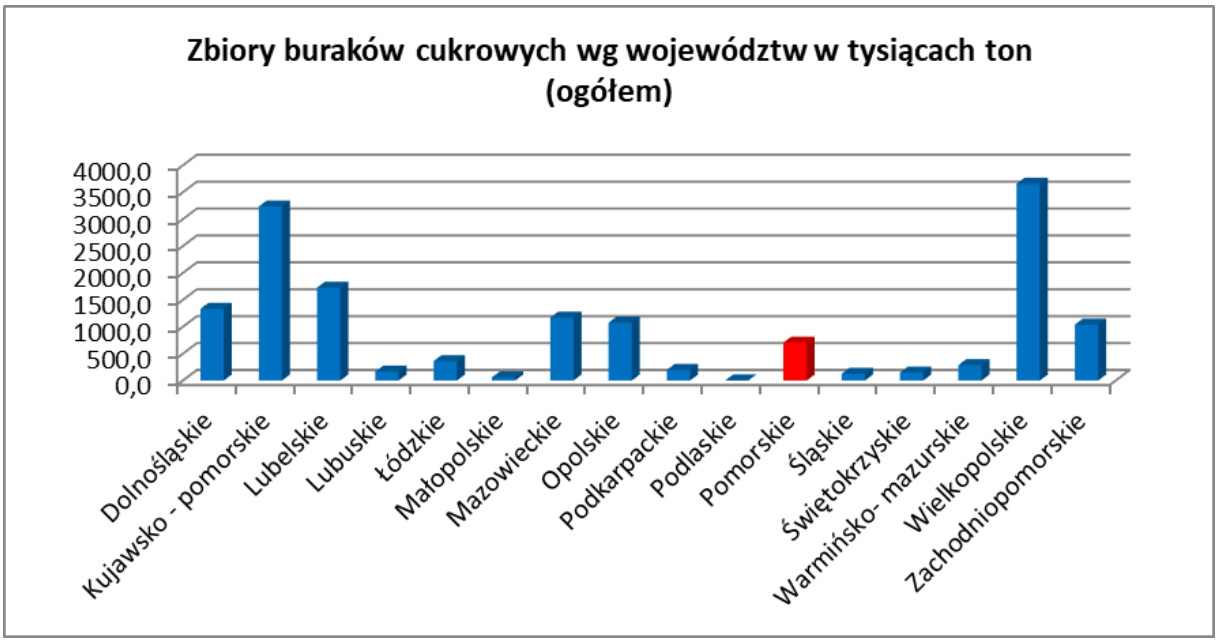

PLONY BURAKÓW CUKROWYCH WEDŁUG WOJEWÓDZTW	
	2021
Województwa	z 1 ha w dt (ogółem)
POLSKA	**610**
Dolnośląskie	633
Kujawsko - pomorskie	587
Lubelskie	542
Lubuskie	681
Łódzkie	651
Małopolskie	621
Mazowieckie	593
Opolskie	716
Podkarpackie	607
Podlaskie	830
Pomorskie	**645**
Śląskie	811
Świętokrzyskie	646
Warmińsko- mazurskie	609
Wielkopolskie	618
Zachodniopomorskie	608

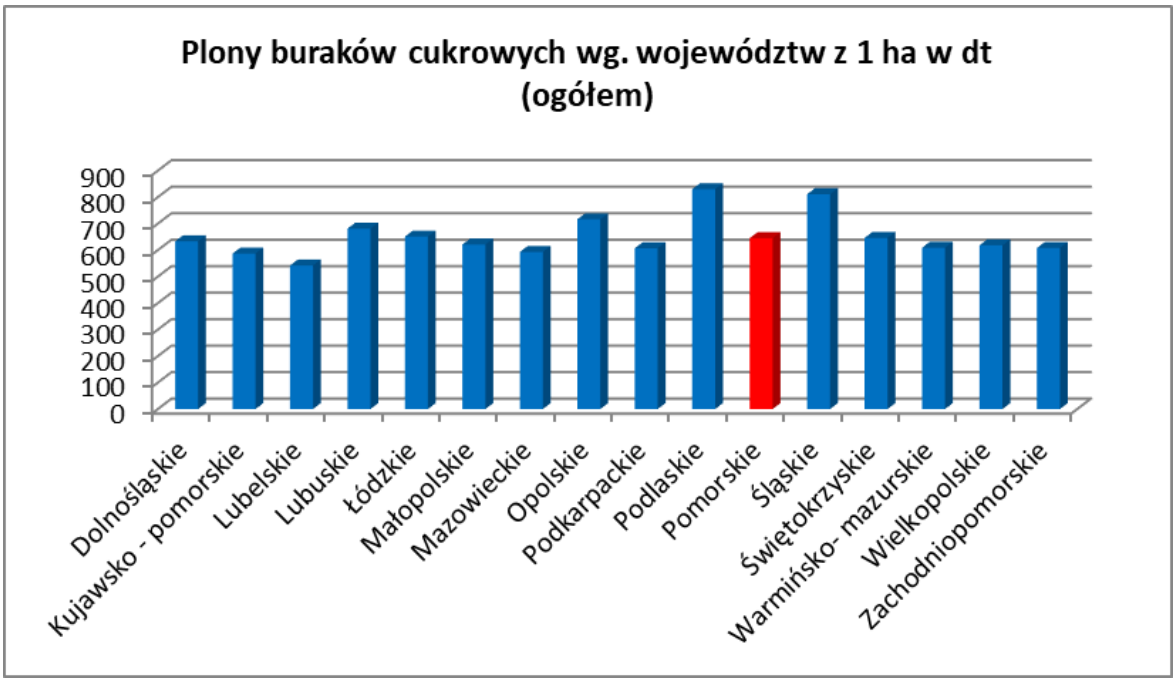

POWIERZCHNIA UPRAWY WARZYW GRUNTOWYCH WEDŁUG WOJEWÓDZTW	
Stan w czerwcu	**2021**
Województwa	w tysiącach hektarów (ogółem)
POLSKA	**164,3**
Dolnośląskie	6,8
Kujawsko - pomorskie	25,7
Lubelskie	15,9
Lubuskie	5,9
Łódzkie	15,8
Małopolskie	14,5
Mazowieckie	21,0
Opolskie	2,1
Podkarpackie	3,7
Podlaskie	1,4
Pomorskie	**8,0**
Śląskie	1,7
Świętokrzyskie	10,6
Warmińsko- mazurskie	7,0
Wielkopolskie	20,0
Zachodniopomorskie	4,0

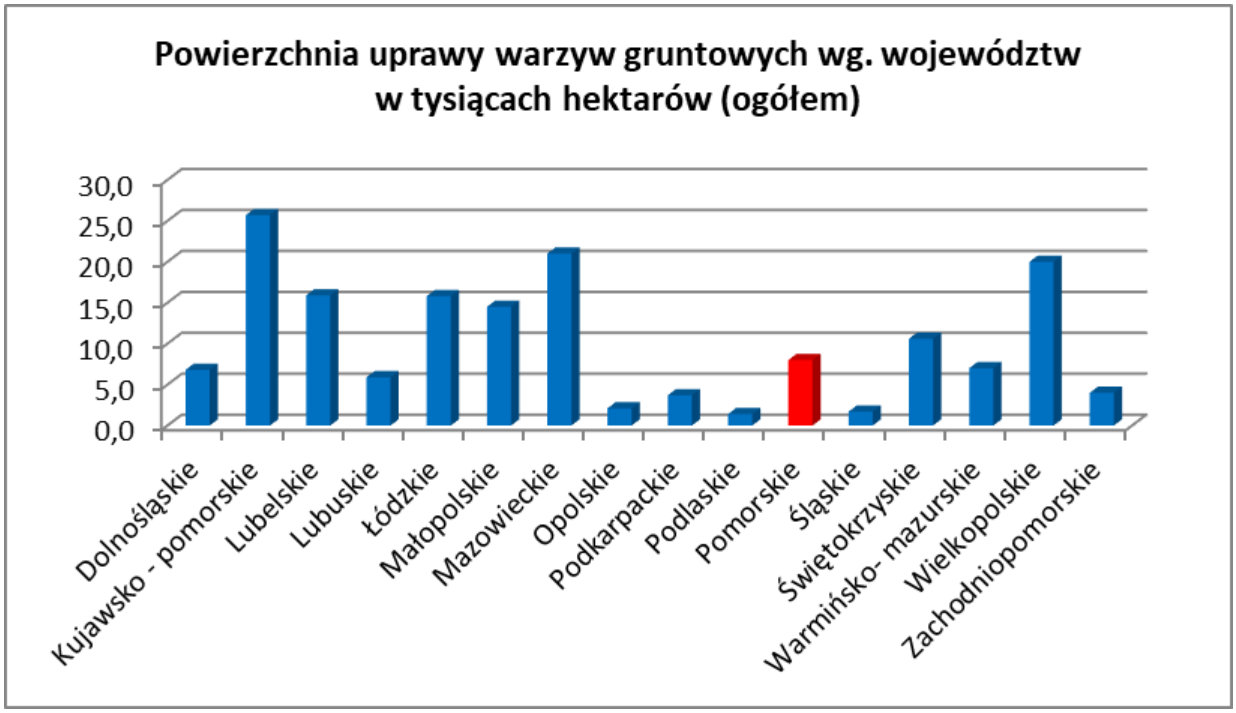

ZBIORY WARZYW GRUNTOWYCH WEDŁUG WOJEWÓDZTW	
	2021
Województwa	w tysiącach ton (ogółem)
POLSKA	**3898,5**
Dolnośląskie	93,0
Kujawsko - pomorskie	628,5
Lubelskie	507,7
Lubuskie	79,5
Łódzkie	488,1
Małopolskie	413,4
Mazowieckie	468,9
Opolskie	28,0
Podkarpackie	74,8
Podlaskie	32,9
Pomorskie	**136,9**
Śląskie	40,0
Świętokrzyskie	263,3
Warmińsko- mazurskie	73,6
Wielkopolskie	517,0
Zachodniopomorskie	52,8

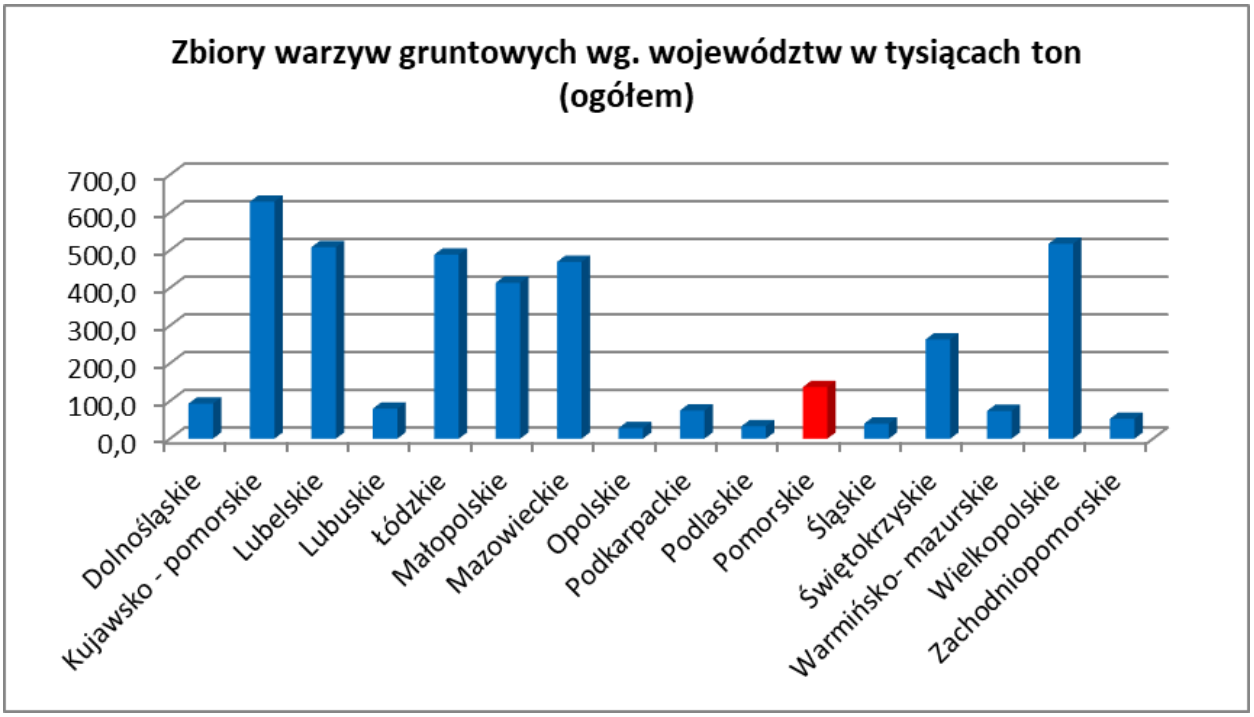

PLONY WARZYW GRUNTOWYCH WEDŁUG WOJEWÓDZTW z 1 ha w dt (ogółem)						
	2021					
	Kapusta	**Cebula**	**Marchew**	**Buraki**	**Ogórki**	**Pomidory**
Województwa	z 1 ha w dt (ogółem)					
POLSKA	**470**	**264**	**364**	**324**	**220**	**271**
Dolnośląskie	350	226	310	265	248	150
Kujawsko - pomorskie	380	275	372	322	174	364
Lubelskie	530	300	460	400	384	477
Lubuskie	363	202	263	316	210	133
Łódzkie	512	300	401	380	234	250
Małopolskie	481	208	361	285	210	180
Mazowieckie	503	245	313	289	150	180
Opolskie	351	227	276	269	292	189
Podkarpackie	450	210	280	220	310	240
Podlaskie	433	190	261	264	189	186
Pomorskie	**430**	**237**	**408**	**270**	**175**	**160**
Śląskie	438	195	287	262	205	185
Świętokrzyskie	462	215	420	376	250	205
Warmińsko- mazurskie	523	170	340	320	290	170
Wielkopolskie	466	283	324	286	282	246
Zachodniopomorskie	350	180	280	320	160	175

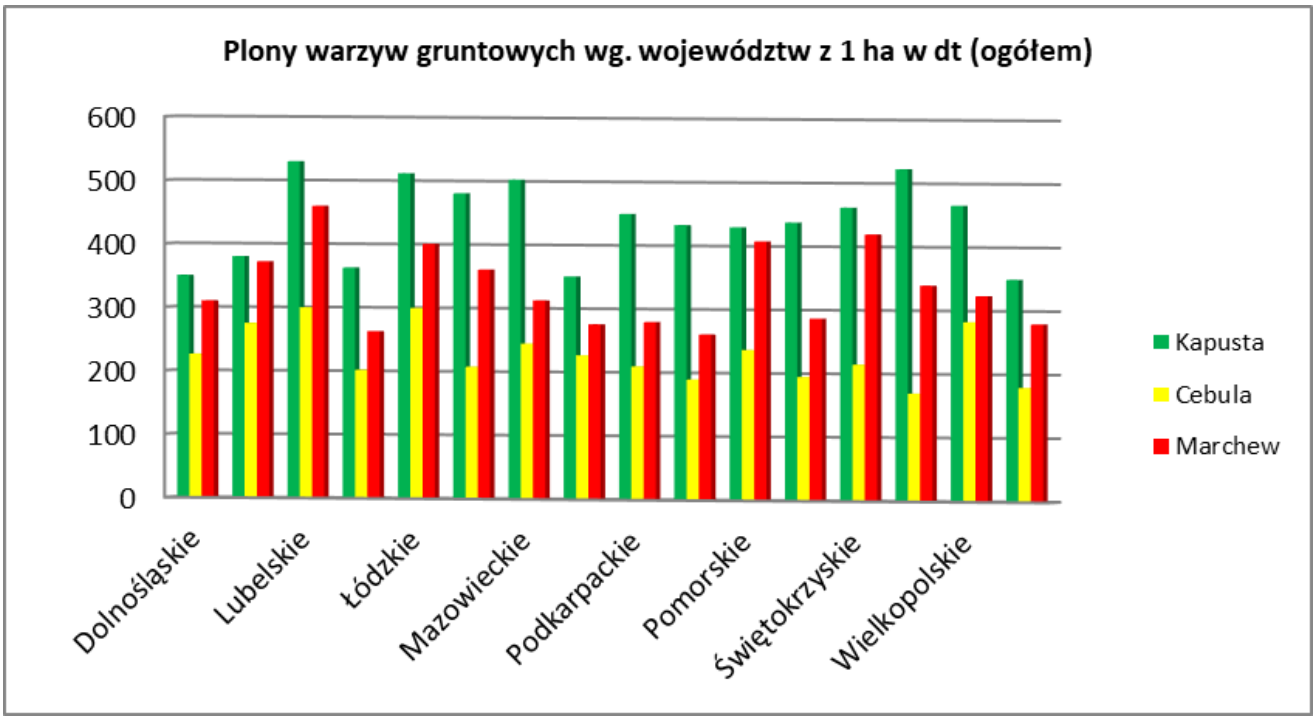

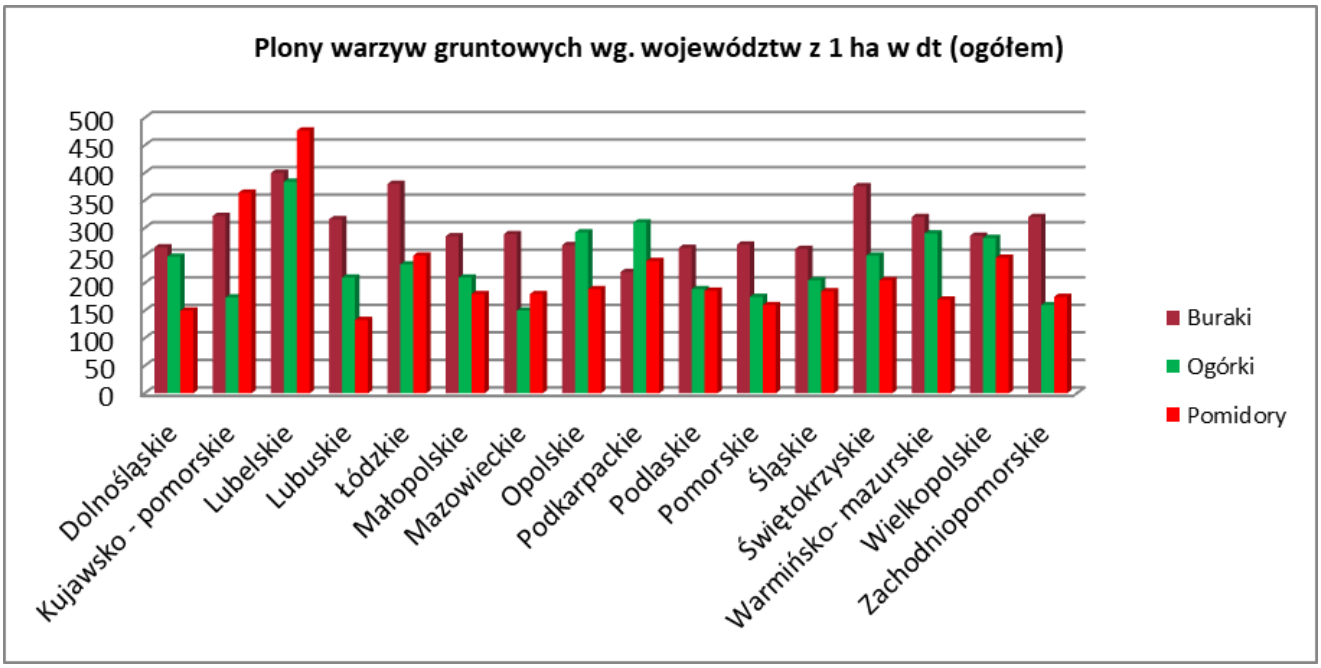

POWIERZCHNIA UPRAWY DRZEW OWOCOWYCH W SADACH WEDŁUG WOJEWÓDZTW	
	2021
Województwa	w tysiącach hektarów (ogółem)
POLSKA	**223,7**
Dolnośląskie	3,6
Kujawsko - pomorskie	5,0
Lubelskie	27,5
Lubuskie	4,8
Łódzkie	27,3
Małopolskie	8,6
Mazowieckie	85,2
Opolskie	0,8
Podkarpackie	6,1
Podlaskie	1,3
Pomorskie	**1,7**
Śląskie	1,2
Świętokrzyskie	34,5
Warmińsko- mazurskie	1,8
Wielkopolskie	10,1
Zachodniopomorskie	4,2

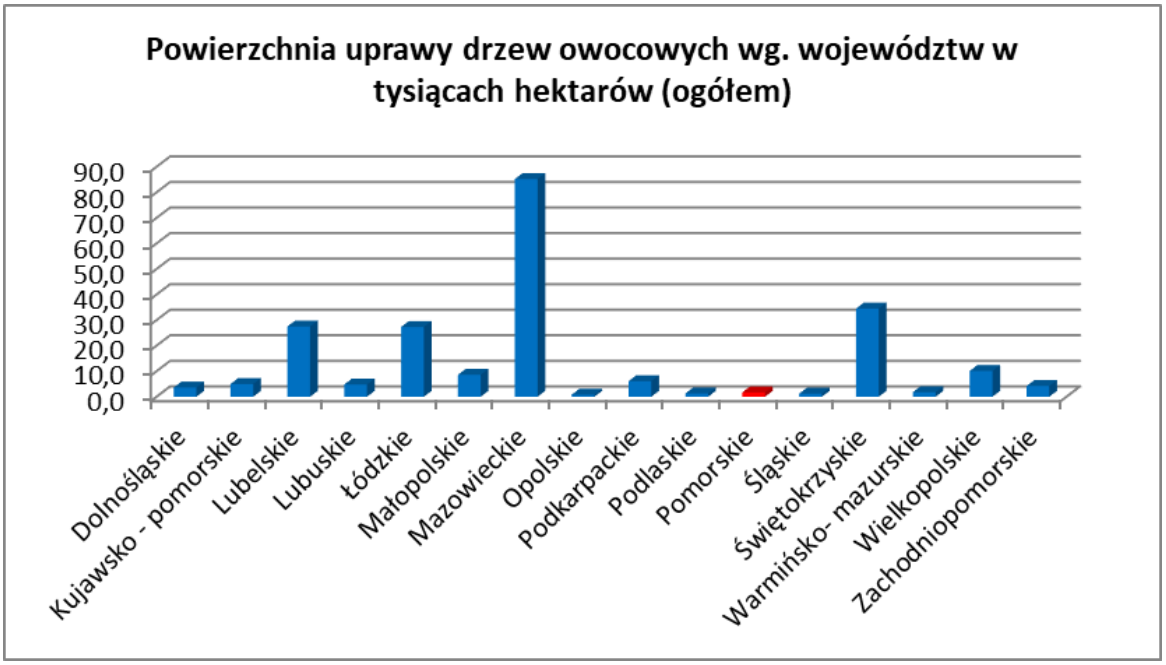

ZBIORY OWOCÓW Z DRZEW W SADACH WEDŁUG WOJEWÓDZTW	
	2021
Województwa	w tysiącach ton (ogółem)
POLSKA	**4493,5**
Dolnośląskie	35,9
Kujawsko - pomorskie	60,8
Lubelskie	611,0
Lubuskie	75,3
Łódzkie	575,1
Małopolskie	132,7
Mazowieckie	2101,8
Opolskie	11,8
Podkarpackie	78,0
Podlaskie	14,3
Pomorskie	**14,5**
Śląskie	12,2
Świętokrzyskie	593,4
Warmińsko- mazurskie	9,5
Wielkopolskie	134,8
Zachodniopomorskie	32,4

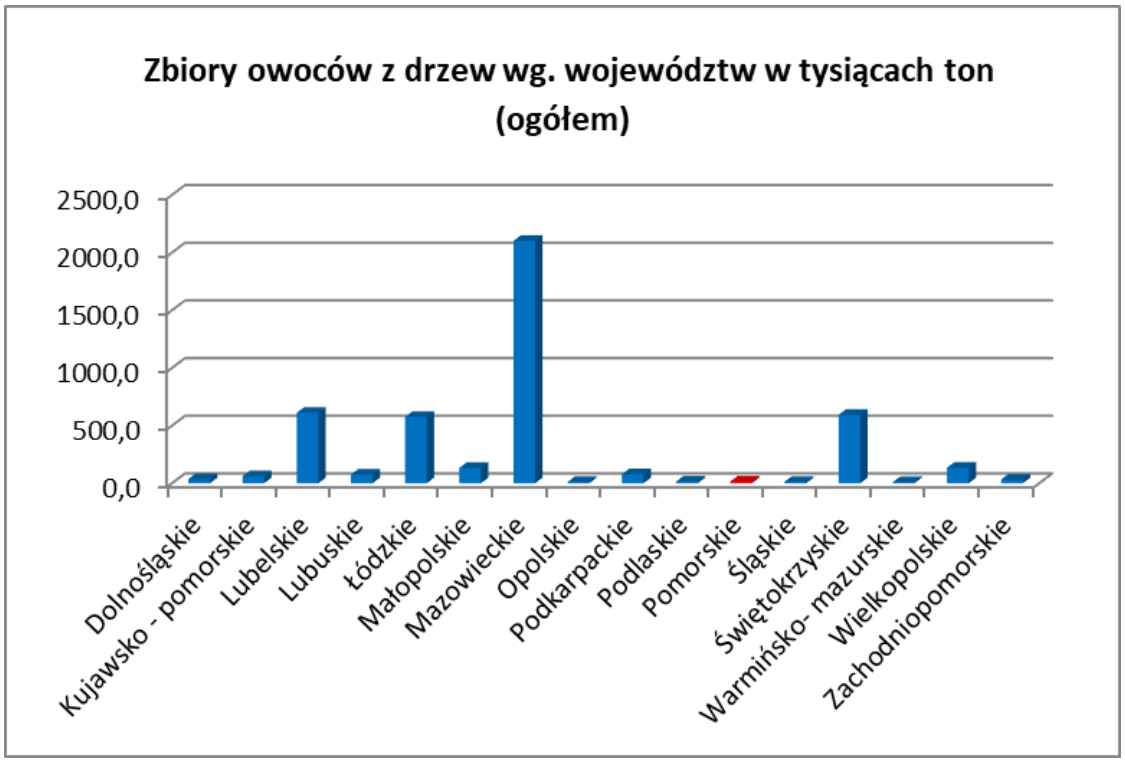

POWIERZCHNIA UPRAWY KRZEWÓW OWOCOWYCH I PLANTACJI JAGODOWYCH WEDŁUG WOJEWÓDZTW					
	2021				
	Truskawki	**Maliny**	**Porzeczki**	**Agrest**	**Borówka wysoka**
Województwa	w tys. ha	w tys. ha	w tys. ha	w tys. ha	w tys. ha
POLSKA	**33,7**	**19,8**	**43,4**	**1,9**	**10,7**
Dolnośląskie	1,3	0,2	0,4	0,0	0,2
Kujawsko - pomorskie	0,8	0,1	0,7	0,1	0,2
Lubelskie	4,6	14,4	18,5	0,8	1,5
Lubuskie	0,4	0,1	0,3	0,0	0,1
Łódzkie	2,1	0,4	5,2	0,3	1,3
Małopolskie	0,9	0,4	0,6	0,1	0,4
Mazowieckie	17,0	1,6	8,2	0,2	2,9
Opolskie	0,1	0,0	0,0	0,0	0,1
Podkarpackie	0,3	0,7	1,8	0,0	0,6
Podlaskie	0,3	0,1	1,0	0,0	0,7
Pomorskie	**1,1**	**0,1**	**0,4**	**0,0**	**0,4**
Śląskie	0,3	0,0	0,1	0,0	0,1
Świętokrzyskie	2,6	0,5	2,8	0,1	0,4
Warmińsko- mazurskie	0,3	0,3	0,7	0,1	0,1
Wielkopolskie	1,2	0,2	0,8	0,1	0,9
Zachodniopomorskie	0,4	0,6	1,8	0,0	0,8

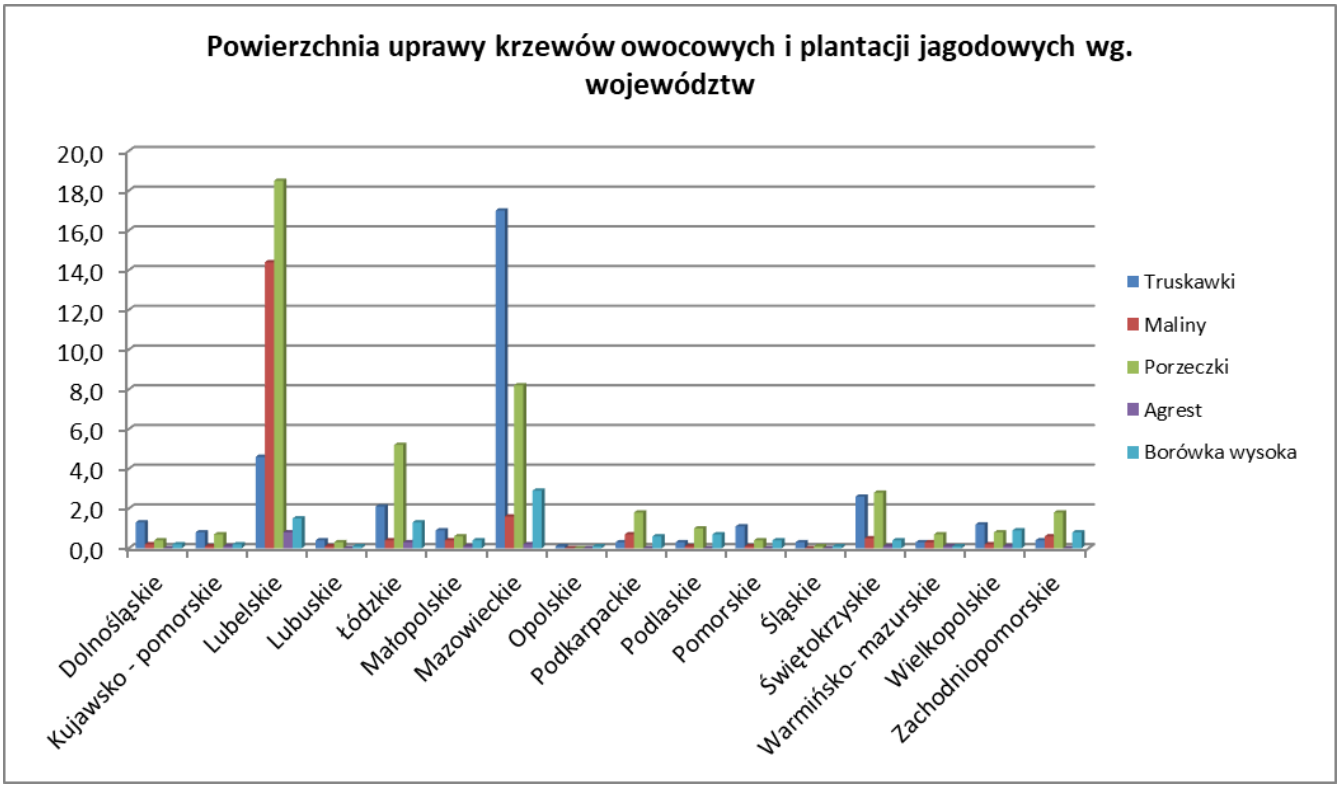

POWIERZCHNIA UPRAWY DRZEW OWOCOWYCH W SADACH WEDŁUG WOJEWÓDZTW						
2021						
	OGÓŁEM	**Jabłonie**	**Grusze**	**Śliwy**	**Wiśnie**	**Czereśnie**
Województwa	w tys. ha	w % ogółem				
POLSKA	**223,7**	**72,4**	**2,5**	**7,4**	**11,3**	**4,3**
Dolnośląskie	3,6	36,1	4,7	28,7	14,8	10,4
Kujawsko - pomorskie	5	51,7	4,7	11,5	20,5	9,4
Lubelskie	27,5	75,7	2,0	5,8	13,1	2
Lubuskie	4,8	79,3	2,0	5,3	6,6	3,1
Łódzkie	27,3	75,5	2,6	5,9	13,4	2,2
Małopolskie	8,6	71,1	4,8	13,0	5,2	3,1
Mazowieckie	85,2	81,9	2,3	3,1	8,7	3,7
Opolskie	0,8	71,3	4,1	3,9	6,0	8,1
Podkarpackie	6,1	63,4	2,9	11,8	4,5	1,9
Podlaskie	1,3	75,3	6,5	5,2	7,1	3,4
Pomorskie	**1,7**	**75,8**	**3,9**	**5,0**	**8,8**	**5,5**
Śląskie	1,2	66,8	6,2	10,7	4,8	4,7
Świętokrzyskie	34,5	60,0	1,4	12,8	15,5	5,6
Warmińsko- mazurskie	1,8	47,0	9,2	11,9	16,4	5,1
Wielkopolskie	10,1	48,3	3,2	12,4	18,7	14,9
Zachodniopomorskie	4,2	71,1	2,9	15,1	3,7	4,5

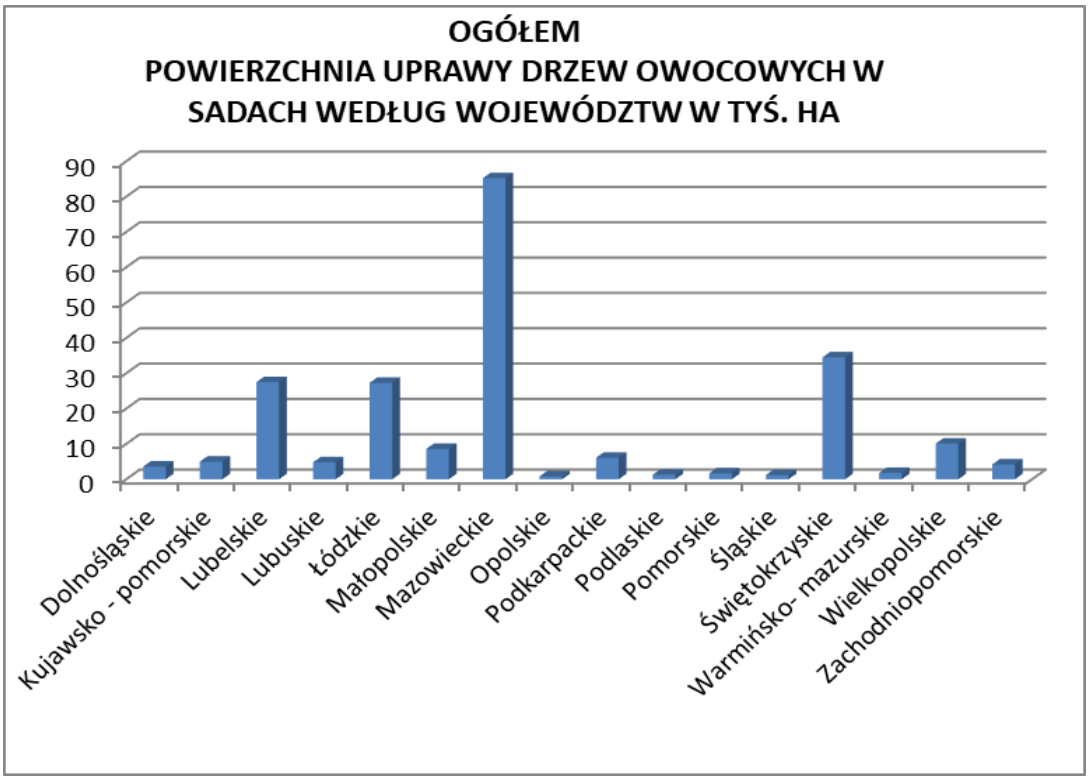
OGÓŁEM
POWIERZCHNIA UPRAWY DRZEW OWOCOWYCH W SADACH WEDŁUG WOJEWÓDZTW W TYŚ. HA
90
80
70
60
50
40
30
20
10
0
Dolnośląskie
Kujawsko - pomorskie
Lubelskie
Lubuskie
Łódzkie
Małopolskie
Mazowieckie
Opolskie
Podkarpackie
Podlaskie
Pomorskie
Śląskie
Świętokrzyskie
Warmińsko- mazurskie
Wielkopolskie
Zachodniopomorskie

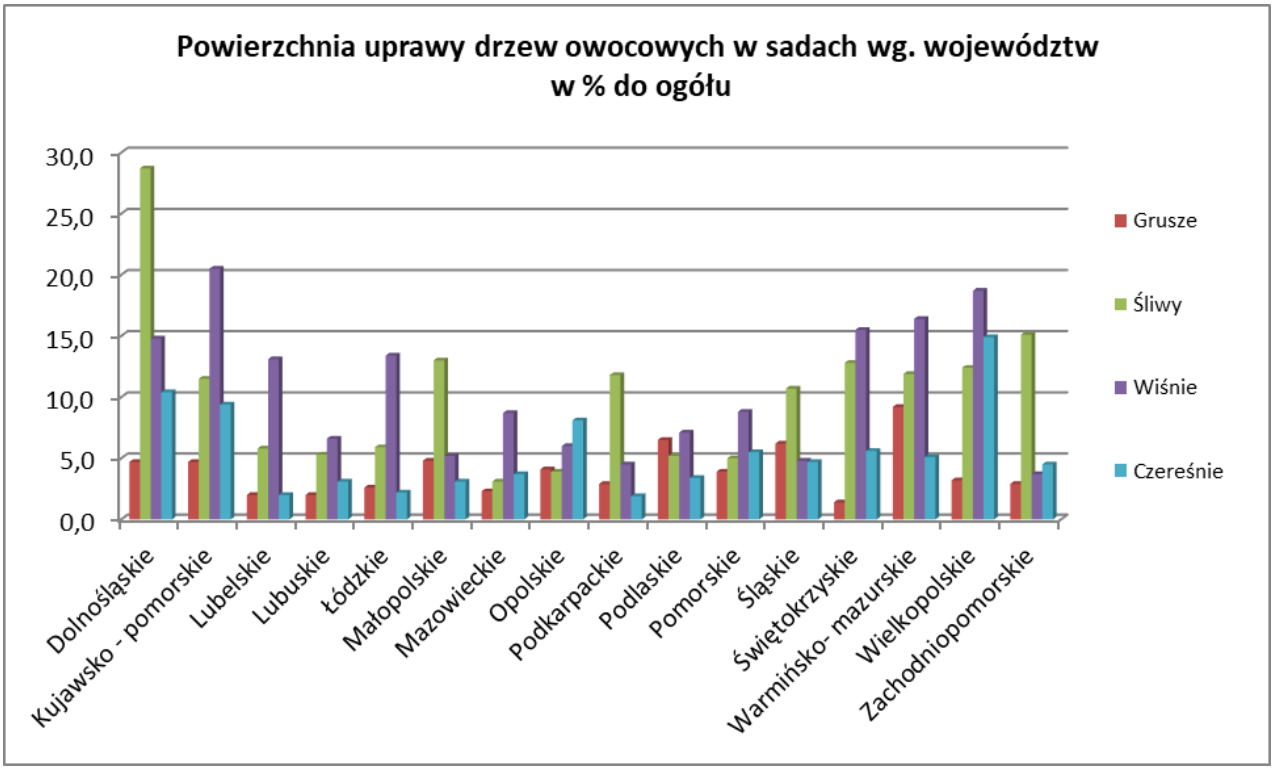
Powierzchnia uprawy drzew owocowych w sadach wg. województw w % do ogółu
30,0
25,0
20,0
15,0
10,0
5,0
0,0
Grusze
Śliwy
Wiśnie
Czereśnie
Dolnośląskie
Kujawsko - pomorskie
Lubelskie
Lubuskie
Łódzkie
Małopolskie
Mazowieckie
Opolskie
Podkarpackie
Podlaskie
Pomorskie
Śląskie
Świętokrzyskie
Warmińsko- mazurskie
Wielkopolskie
Zachodniopomorskie

ZBIORY OWOCÓW Z DRZEW W SADACH WEDŁUG WOJEWÓDZTW						
2021						
	OGÓŁEM	**Jabłonie**	**Grusze**	**Śliwy**	**Wiśnie**	**Czereśnie**
Województwa	w tys. ton	w % ogółem				
POLSKA	**4493,5**	**90,5**	**1,5**	**2,6**	**3,7**	**1,3**
Dolnośląskie	35,9	64,9	3,4	16,3	7,6	5,8
Kujawsko - pomorskie	60,8	77,4	3,2	6,7	8,6	3,5
Lubelskie	611	89,6	1,3	3,2	5,1	0,7
Lubuskie	75,3	94,0	0,8	1,6	2,0	0,9
Łódzkie	575,1	90,3	1,7	2,2	4,8	0,8
Małopolskie	132,7	88,4	2,9	5,5	1,8	0,9
Mazowieckie	2101,8	93,7	1,4	1,1	2,6	1,2
Opolskie	11,8	88,4	2,8	1,6	2,0	3,2
Podkarpackie	78	89,2	2,9	3,7	1,2	0,4
Podlaskie	14,3	87,2	5,3	2,1	3,3	1,4
Pomorskie	**14,5**	**91,3**	**2,2**	**2,0**	**2,7**	**1,7**
Śląskie	12,2	82,3	7,0	5,4	2,2	1,6
Świętokrzyskie	593,4	87,7	0,6	4,3	5,0	1,5
Warmińsko- mazurskie	9,5	71,2	9,7	10,3	7,2	1,3
Wielkopolskie	134,8	75,4	3,2	7,5	7,0	6,2
Zachodniopomorskie	32,4	87,5	2,6	6,3	1,2	1,2

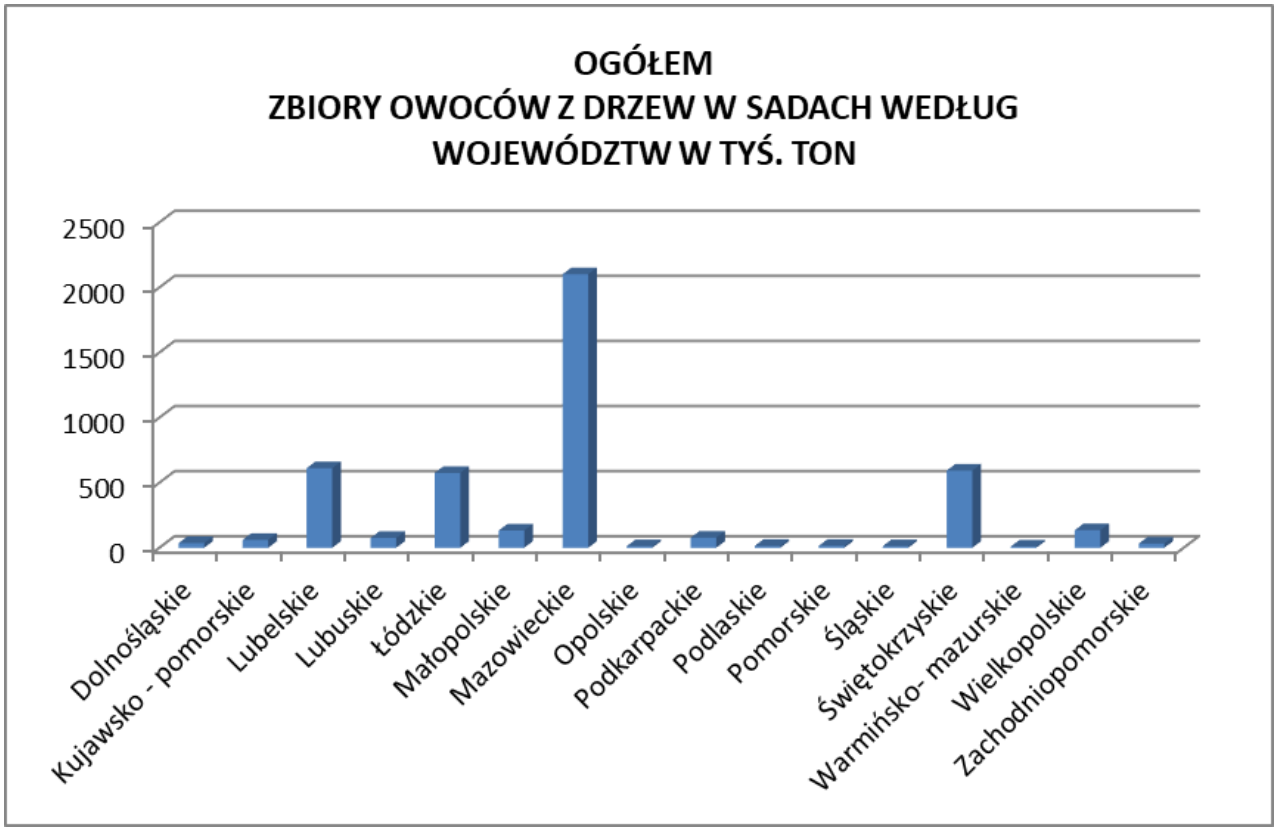

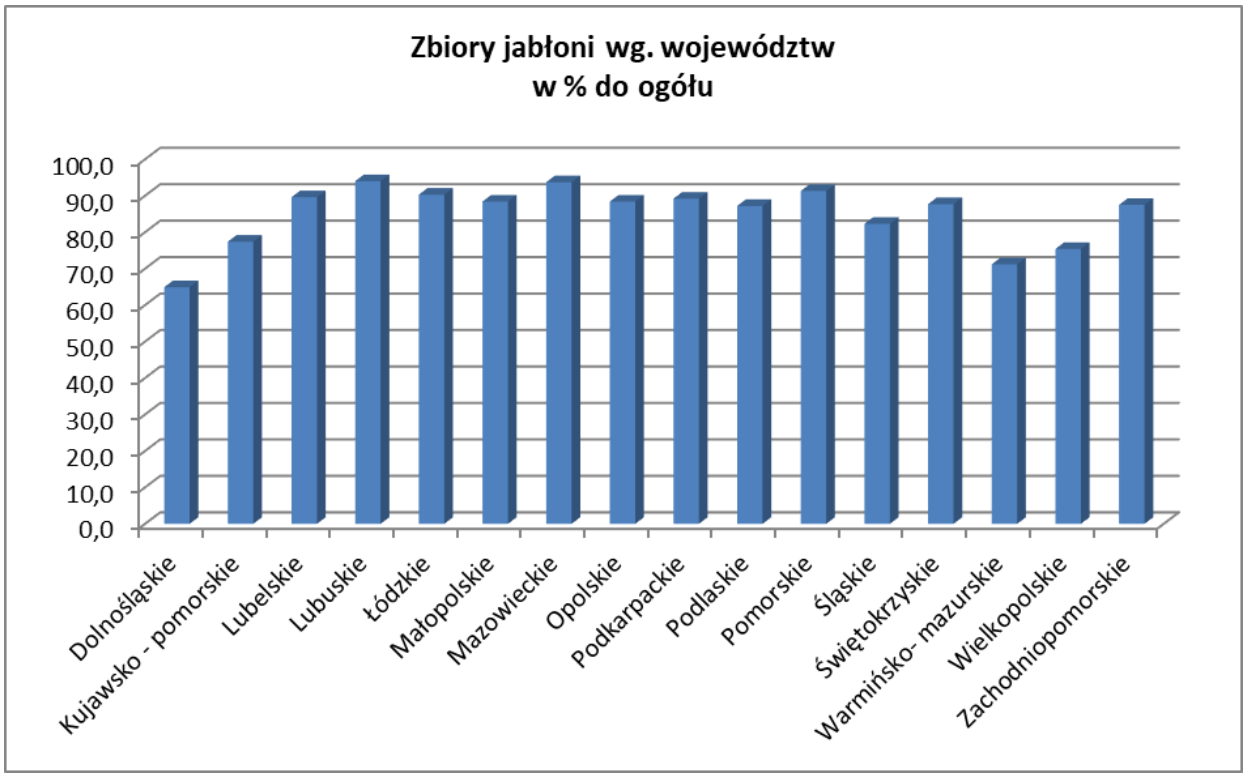
Zbiory jabłoni wg. województw
w % do ogółu
100,0
90,0
80,0
70,0
60,0
50,0
40,0
30,0
20,0
10,0
0,0
Dolnośląskie
Kujawsko - pomorskie
Lubelskie
Lubuskie
Łódzkie
Małopolskie
Mazowieckie
Opolskie
Podkarpackie
Podlaskie
Pomorskie
Śląskie
Świętokrzyskie
Warmińsko- mazurskie
Wielkopolskie
Zachodniopomorskie

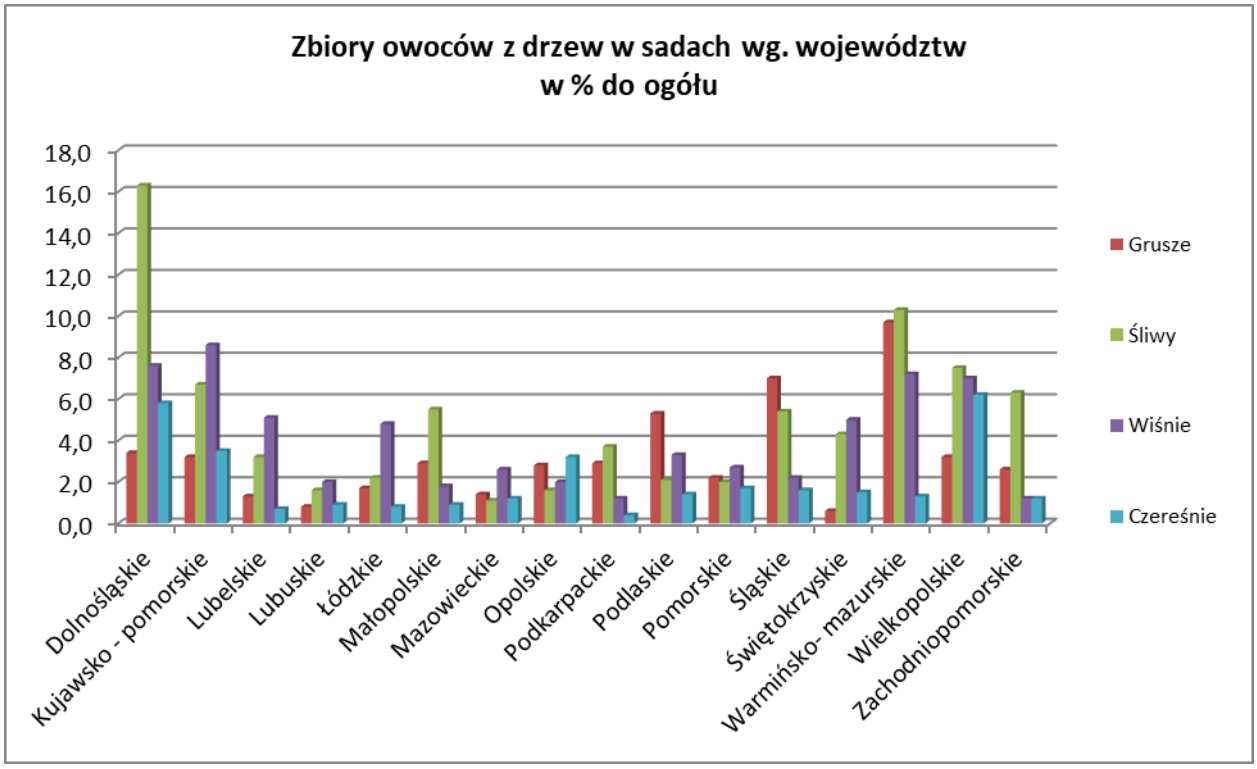
Zbiory owoców z drzew w sadach wg. województw
w % do ogółu
18,0
16,0
14,0
12,0
10,0
8,0
6,0
4,0
2,0
0,0
Grusze
Śliwy
Wiśnie
Czereśnie
Dolnośląskie
Kujawsko - pomorskie
Lubelskie
Lubuskie
Łódzkie
Małopolskie
Mazowieckie
Opolskie
Podkarpackie
Podlaskie
Pomorskie
Śląskie
Świętokrzyskie
Warmińsko- mazurskie
Wielkopolskie
Zachodniopomorskie

ROLNICTWO POMORSKIE NA TLE KRAJU W LICZBACH
PRODUKCJA ZWIERZĘCA

(Źródło informacji ROCZNIK STATYSTYCZNY ROLNICTWA 2021 Głównego Urzędu Statystycznego opublikowany 23 marca 2023 r.)

ZWIERZĘTA GOSPODARSKIE W PRZELICZENIOWYCH SZTUKACH DUŻYCH* WEDŁUG WOJEWÓDZTW		
Województwa	2021	
	Ogółem	
	w tys.sztuk	na 100 ha użytków rolnych w sztukach
POLSKA	**7694,0**	**51,5**
Dolnośląskie	123,1	13,5
Kujawsko-pomorskie	626,6	59,4
Lubelskie	402,2	29,1
Lubuskie	85,7	19,3
Łódzkie	632,5	64,5
Małopolskie	177,7	31,9
Mazowieckie	1262,6	63,6
Opolskie	177,5	34,3
Podkarpackie	98,9	17,3
Podlaskie	926,3	84,2
Pomorskie	**349,6**	**45,2**
Śląskie	144,7	37,1
Świętokrzyskie	155,7	31,2
Warmińsko- mazurskie	527,9	49,2
Wielkopolskie	1869,5	105,2
Zachodniopomorskie	133,5	14,4

* bydło,trzoda chlew na,ow ce i konie

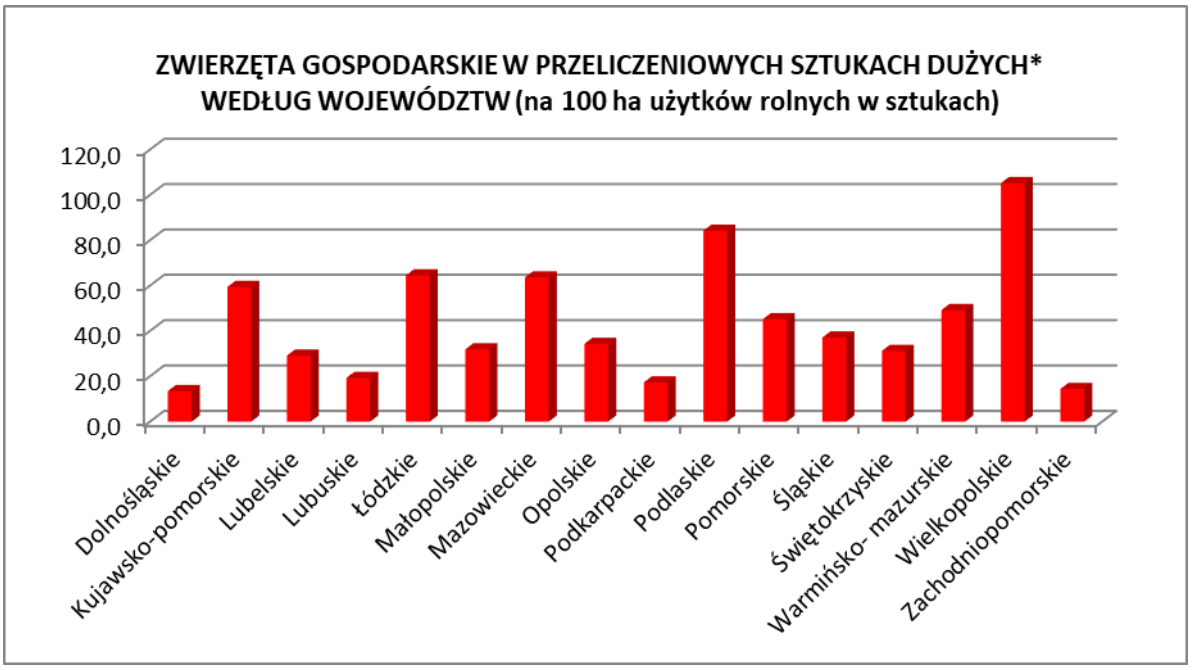

BYDŁO WEDŁUG WOJEWÓDZTW				
Stan w czerwcu	2021			
	Ogółem		W tym krowy	
Województwa	w tys.sztuk	na 100 ha użytków rolnych w sztukach	w tys.sztuk	na 100 ha użytków rolnych w sztukach
POLSKA	**6400,9**	**42,8**	**2388,5**	**16,0**
Dolnośląskie	100,8	11,0	38,9	4,3
Kujawsko - pomorskie	509,7	48,3	147,7	14,0
Lubelskie	377,2	27,3	133,8	9,7
Lubuskie	85,7	19,3	32,2	7,3
Łódzkie	471,8	48,1	170,8	17,4
Małopolskie	172,4	30,9	78,2	14,0
Mazowieckie	1165,5	58,7	506,5	25,5
Opolskie	133,9	25,8	45,2	8,7
Podkarpackie	76,4	13,3	40,2	7,0
Podlaskie	1075,5	97,8	457,4	41,6
Pomorskie	**227,6**	**29,4**	**71,0**	**9,2**
Śląskie	129,8	33,3	46,8	12,0
Świętokrzyskie	150,0	30,0	51,0	10,2
Warmińsko- mazurskie	484,7	45,2	212,1	19,8
Wielkopolskie	1127,9	63,5	311,7	17,5
Zachodniopomorskie	111,9	12,1	45,0	4,9

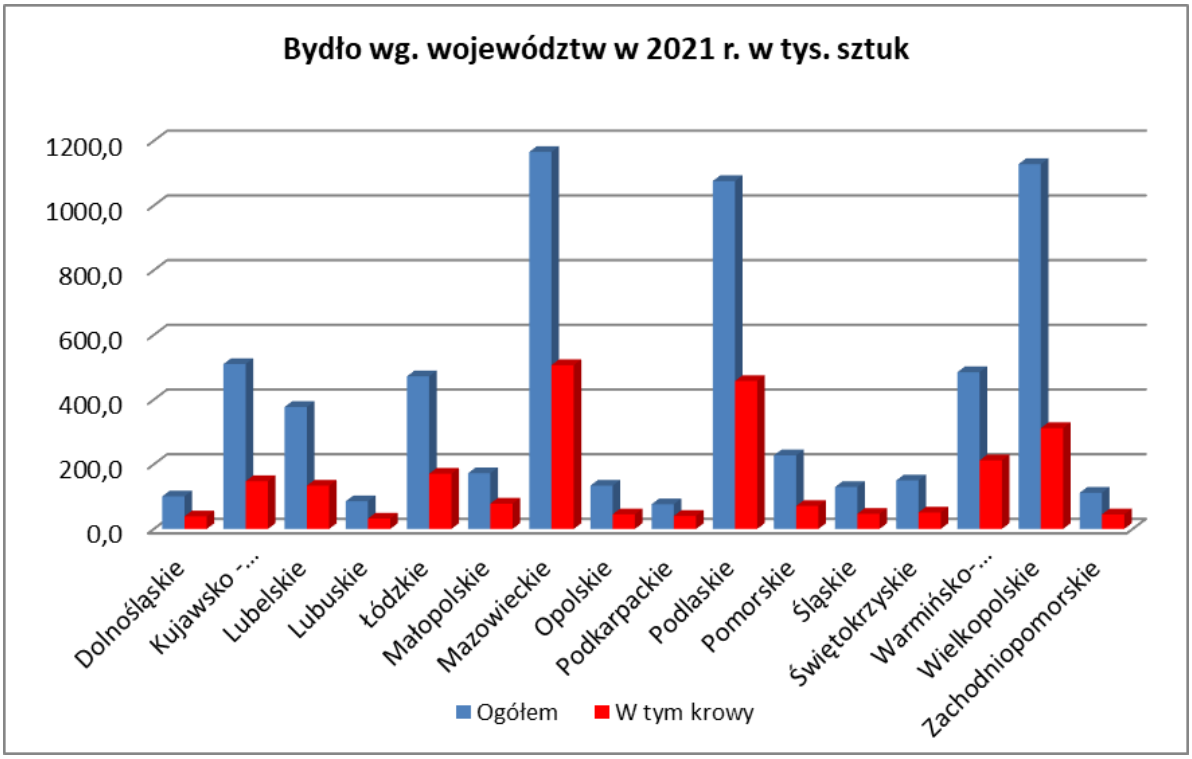
Bydło wg. województw w 2021 r. w tys. sztuk
1200,0
1000,0
800,0
600,0
400,0
200,0
0,0
Dolnośląskie
Kujawsko -...
Lubelskie
Lubuskie
Łódzkie
Małopolskie
Mazowieckie
Opolskie
Podkarpackie
Podlaskie
Pomorskie
Śląskie
Świętokrzyskie
Warmińsko-...
Wielkopolskie
Zachodniopomorskie
Ogółem
W tym krowy

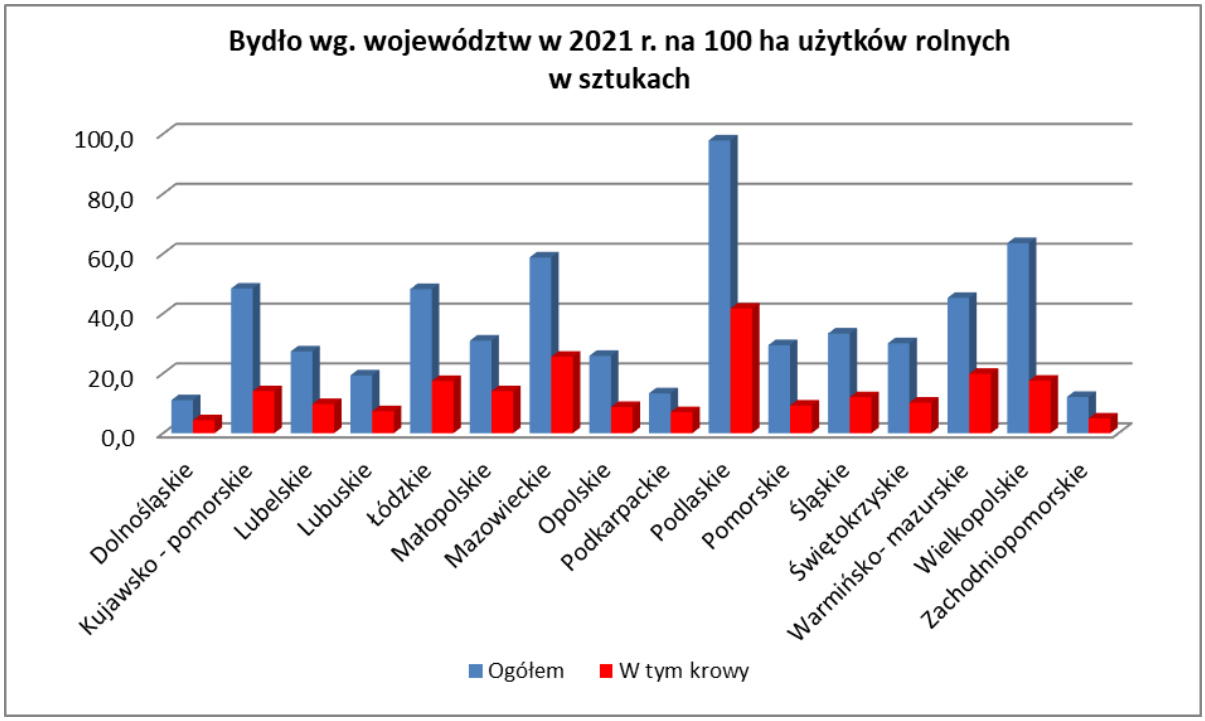
Bydło wg. województw w 2021 r. na 100 ha użytków rolnych w sztukach
100,0
80,0
60,0
40,0
20,0
0,0
Dolnośląskie
Kujawsko - pomorskie
Lubelskie
Lubuskie
Łódzkie
Małopolskie
Mazowieckie
Opolskie
Podkarpackie
Podlaskie
Pomorskie
Śląskie
Świętokrzyskie
Warmińsko- mazurskie
Wielkopolskie
Zachodniopomorskie
Ogółem
W tym krowy

TRZODA CHLEWNA WEDŁUG WOJEWÓDZTW				
	2021			
Stan w czerwcu	Ogółem		W tym lochy na chów	
Województwa	w tys.sztuk	na 100 ha użytków rolnych w sztukach	w tys.sztuk	na 100 ha użytków rolnych w sztukach
POLSKA	**11033,3**	**73,8**	**735,2**	**4,9**
Dolnośląskie	161,4	17,7	26,8	2,9
Kujawsko - pomorskie	1039,1	98,5	80,7	7,7
Lubelskie	432,5	31,3	30,8	2,2
Lubuskie	76,0	17,1	6,1	1,4
Łódzkie	1011,1	103,0	55,5	5,7
Małopolskie	117,1	21,0	13,5	2,4
Mazowieckie	1270,6	64,0	52,1	2,6
Opolskie	310,2	59,9	28,5	5,5
Podkarpackie	113,7	19,0	11,2	2,0
Podlaskie	359,3	32,7	24,0	2,2
Pomorskie	**788,4**	**102,0**	**65,4**	**8,5**
Śląskie	182,8	46,9	17,0	4,4
Świętokrzyskie	171,1	34,3	18,5	3,7
Warmińsko- mazurskie	581,9	54,2	39,6	3,7
Wielkopolskie	4209,7	236,9	248,9	14,0
Zachodniopomorskie	208,2	22,4	16,6	1,8

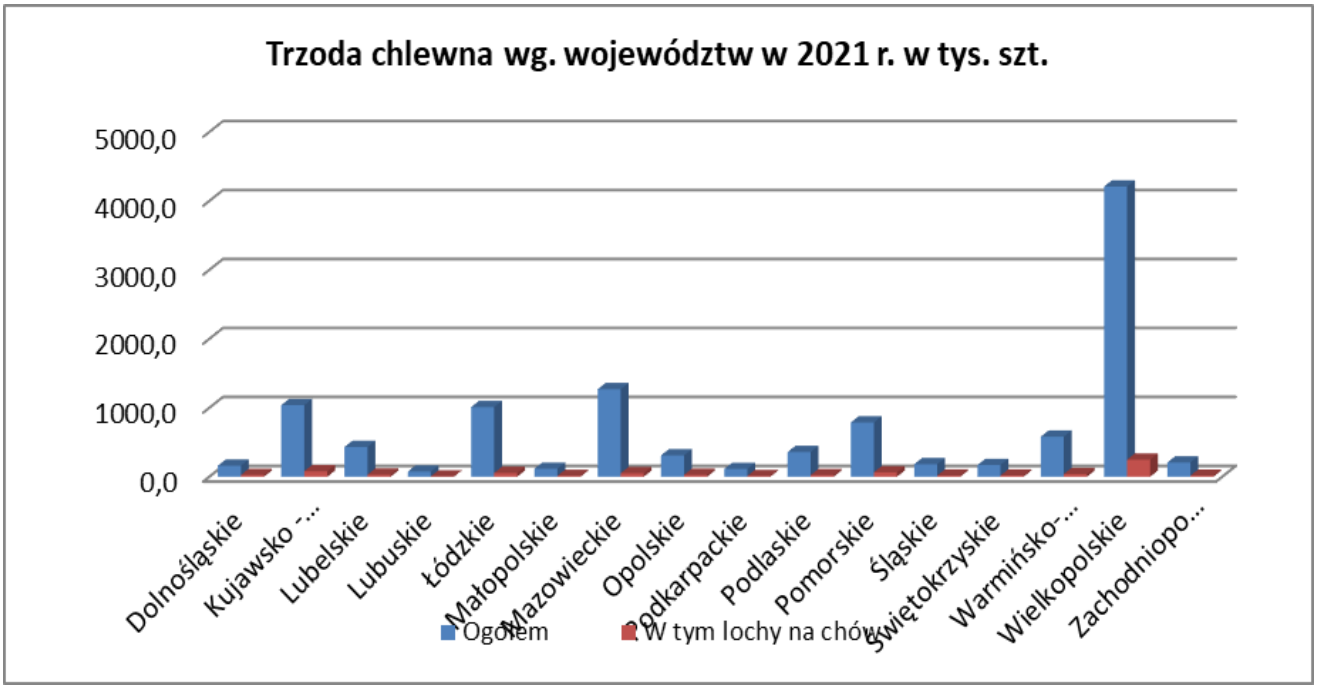

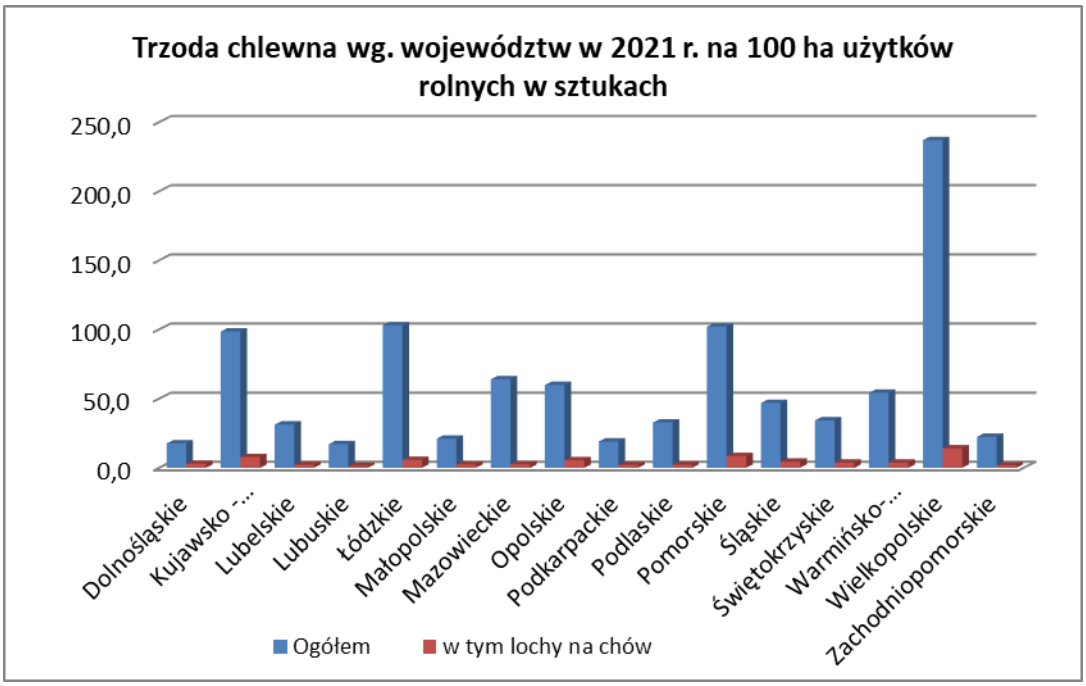

DRÓB KURZY* WEDŁUG WOJEWÓDZTW				
Stan w czerwcu	2021			
Województwa	Ogółem	Ogółem	W tym kury nioski	W tym kury nioski
	w tys.sztuk	na 100 ha użytków rolnych w sztukach	w tys.sztuk	na 100 ha użytków rolnych w sztukach
POLSKA	**164369,0**	**1099,3**	**45597,7**	**304,9**
Dolnośląskie	5434,3	594,8	2800,8	306,6
Kujawsko - pomorskie	9052,7	857,7	2019,4	191,3
Lubelskie	7351,9	531,2	1258,5	90,9
Lubuskie	3246,9	731,2	471,5	106,2
Łódzkie	15620,0	1591,8	2300,5	234,4
Małopolskie	4186,4	751,1	2461,8	441,7
Mazowieckie	31479,6	1585,9	5957,8	300,2
Opolskie	4895,5	944,5	1491,4	287,7
Podkarpackie	4000,7	698,1	1706,2	297,7
Podlaskie	12029,8	1093,7	1492,5	135,7
Pomorskie	**5008,8**	**647,8**	**1504,6**	**194,6**
Śląskie	7810,4	2001,6	2254,6	577,8
Świętokrzyskie	4505,9	902,3	1295,1	259,4
Warmińsko- mazurskie	4370,0	407,2	451,3	42,1
Wielkopolskie	36225,2	2038,7	16473,4	927,1
Zachodniopomorskie	9151,1	986,0	1658,4	178,7

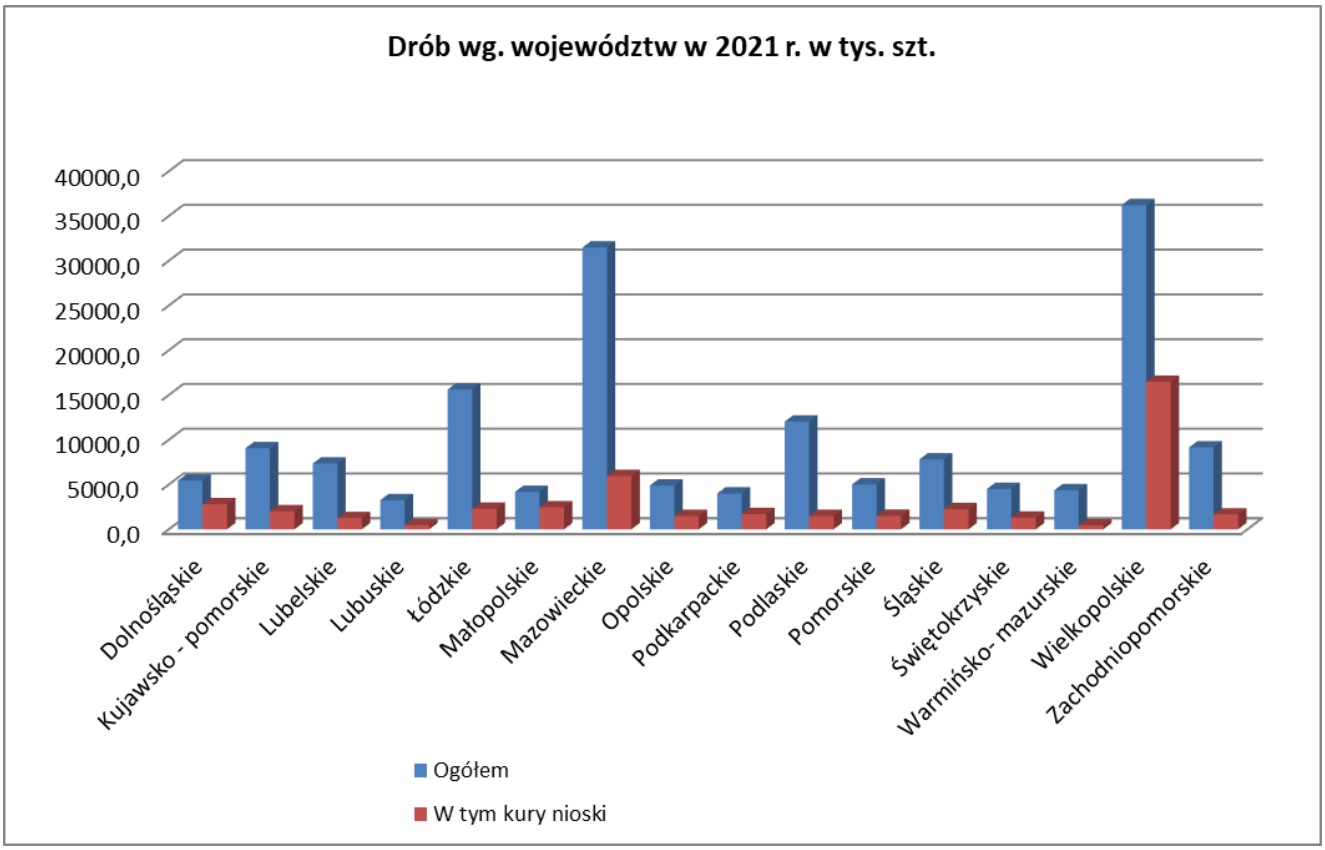
Drób wg. województw w 2021 r. w tys. szt.
40000,0
35000,0
30000,0
25000,0
20000,0
15000,0
10000,0
5000,0
0,0
Dolnośląskie
Kujawsko - pomorskie
Lubelskie
Lubuskie
Łódzkie
Małopolskie
Mazowieckie
Opolskie
Podkarpackie
Podlaskie
Pomorskie
Śląskie
Świętokrzyskie
Warmińsko- mazurskie
Wielkopolskie
Zachodniopomorskie
Ogółem
W tym kury nioski

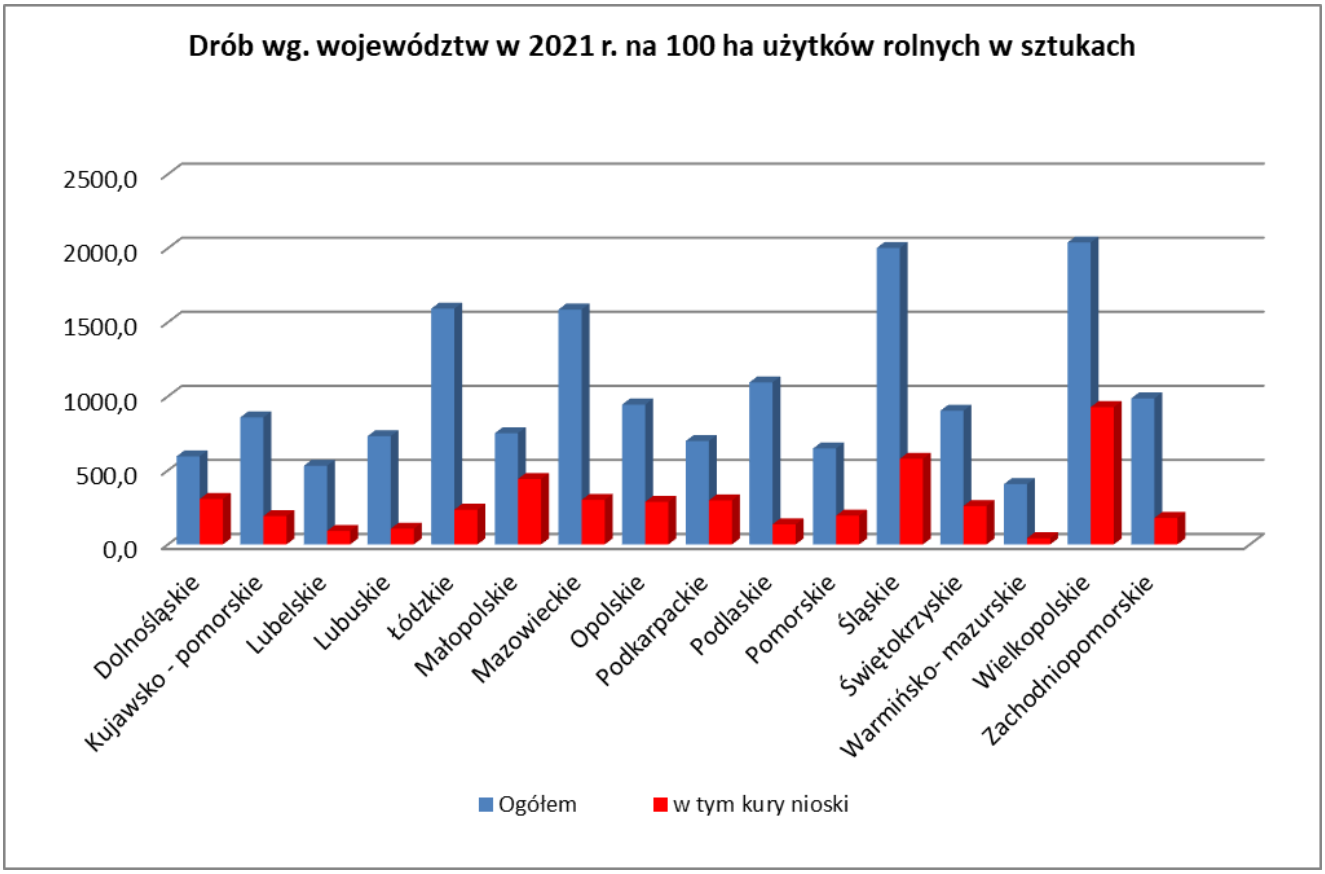
Drób wg. województw w 2021 r. na 100 ha użytków rolnych w sztukach
2500,0
2000,0
1500,0
1000,0
500,0
0,0
Dolnośląskie
Kujawsko - pomorskie
Lubelskie
Lubuskie
Łódzkie
Małopolskie
Mazowieckie
Opolskie
Podkarpackie
Podlaskie
Pomorskie
Śląskie
Świętokrzyskie
Warmińsko- mazurskie
Wielkopolskie
Zachodniopomorskie
Ogółem
w tym kury nioski

PRODUKCJA ŻYWCA RZEŹNEGO * WEDŁUG WOJEWÓDZTW W 2021 r.			
Województwa	2021		
	w tysiącach ton	w odsetkach	na 1 ha użytków rolnych w kg
POLSKA	**6972,6**	**100**	**466,3**
Dolnośląskie	83,5	1,2	91,4
Kujawsko - pomorskie	466,0	6,7	441,6
Lubelskie	268,1	3,8	193,7
Lubuskie	166,2	2,4	374,4
Łódzkie	560,1	8	570,8
Małopolskie	118,0	1,7	211,6
Mazowieckie	1701,9	24,4	857,4
Opolskie	142,7	2	275,2
Podkarpackie	57,9	0,8	101,1
Podlaskie	390,5	5,6	355,0
Pomorskie	**414,4**	**6,0**	**535,9**
Śląskie	247,6	3,6	634,5
Świętokrzyskie	178,9	2,6	358,2
Warmińsko- mazurskie	422,9	6,1	394,1
Wielkopolskie	1388,3	19,9	781,3
Zachodniopomorskie	365,6	5,2	393,9

* bydło, cielęta,trzoda chlew na,ow ce,konie,drób,kozy i króliki w w adze żyw ej.

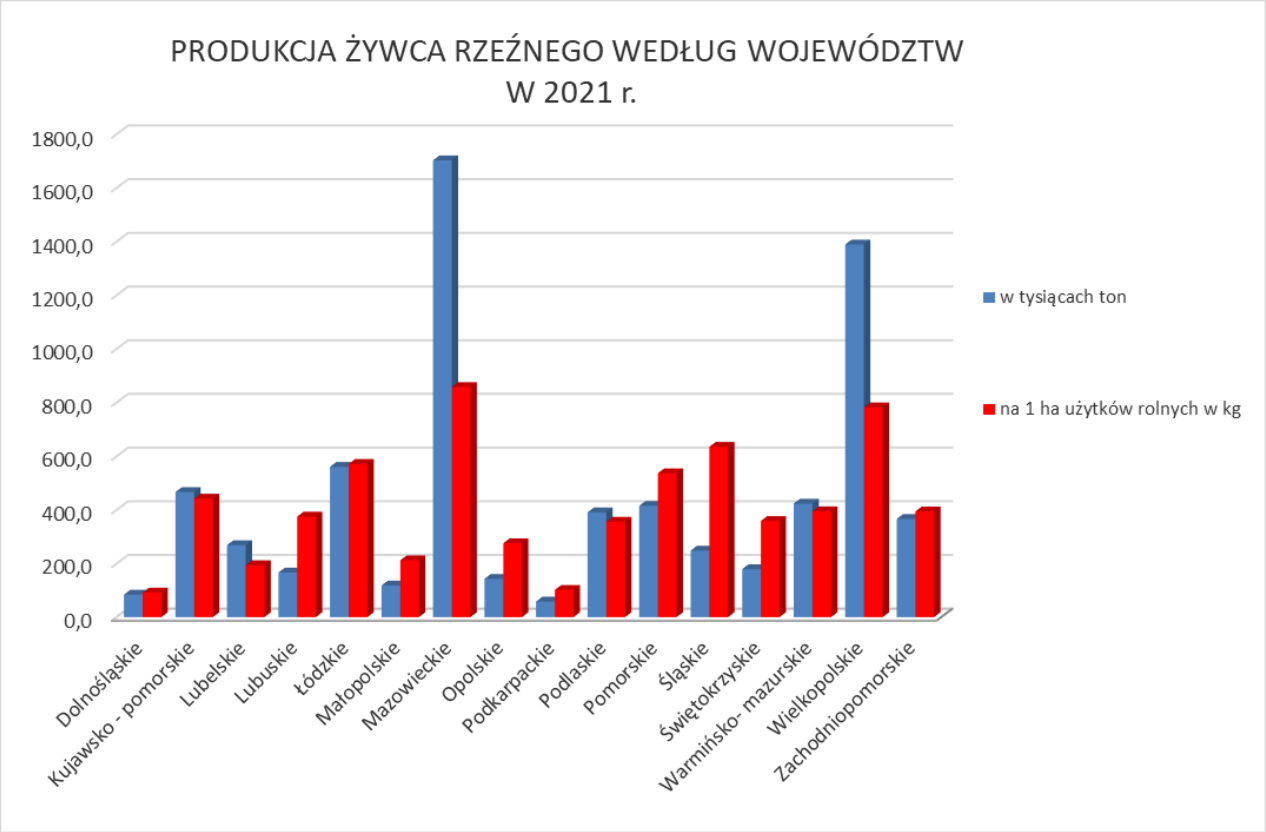

PRODUKCJA ŻYWCA RZEŹNEGO WEDŁUG GATUNKÓW I WOJEWÓDZTW W 2021r.					
Województwa	Bydło (bez cieląt)	Cielęta	Trzoda chlewna	Bydło (z cielętami)	Trzoda chlewna
	w tys.sztuk			w % pogłowia	
POLSKA	**1795,1**	**13**	**14674,5**	**28,2**	**125,1**
Dolnośląskie	20,0	0,4	400,0	20,0	42,5
Kujawsko - pomorskie	116,5	0,8	1221,4	22,9	106,9
Lubelskie	82,8	0,1	576,5	22,2	120,0
Lubuskie	10,7	0,7	87,2	12,6	82,3
Łódzkie	210,9	0,7	1630,5	44,8	136,2
Małopolskie	**91,5**	4,8	139,7	53,5	93,8
Mazowieckie	315,4	0,2	2251,3	27,5	171,1
Opolskie	24,4	0,6	382,2	18,3	115,2
Podkarpackie	17,3	1,9	138,4	23,5	98,0
Podlaskie	199,0	0,2	417,8	18,7	114,6
Pomorskie	**56,7**	**0,2**	**1648,3**	**25**	**195,2**
Śląskie	80,3	0,2	224,9	62,0	109,6
Świętokrzyskie	83,4	1,3	214,8	55,7	111,6
Warmińsko- mazurskie	88,0	0,5	745,9	18,4	129,3
Wielkopolskie	377,8	0,2	4713,3	33,5	110,3
Zachodniopomorskie	20,4	0,2	208,7	18,4	88,6

Bydło - w czerwcu 2021;
Trzoda chlewna - w grudniu 2020 r.

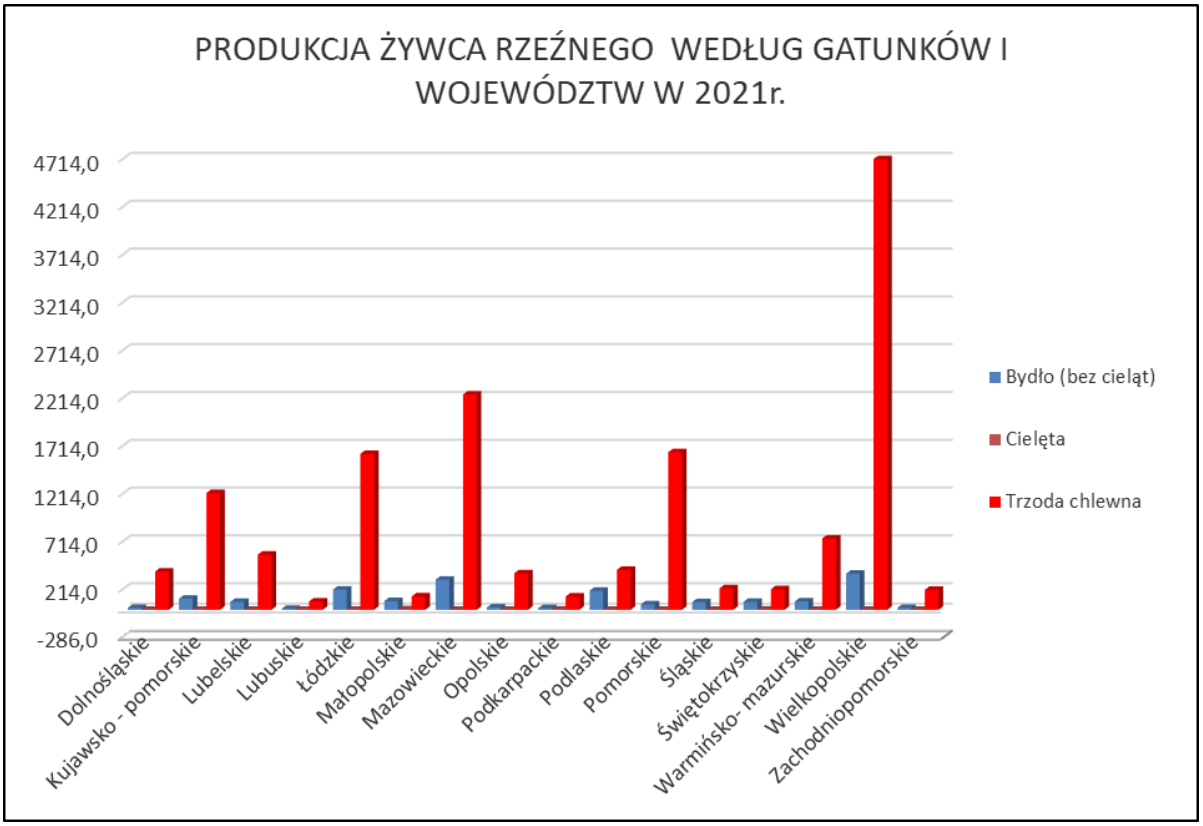

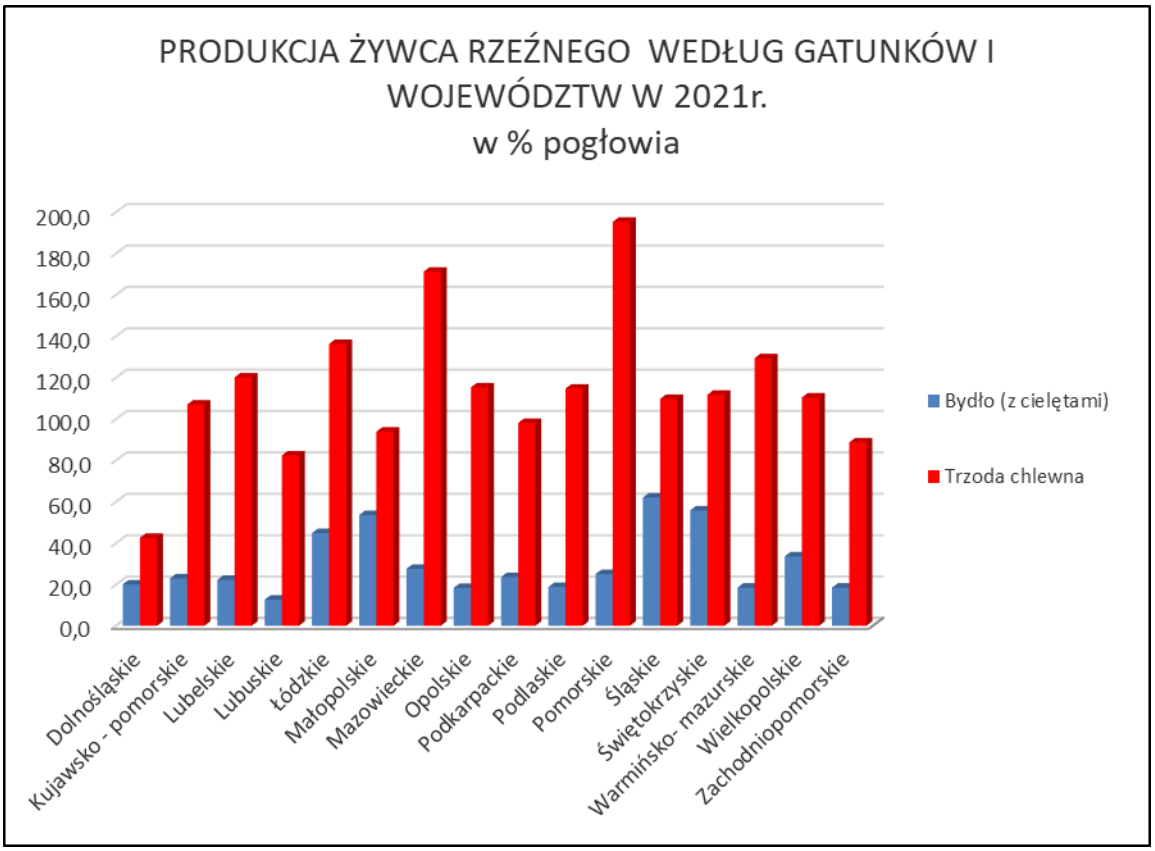

PRODUKCJA ŻYWCA RZEŹNEGO W PRZELICZENIU NA MIĘSO (łącznie z tłuszczami i podrobami) wg województw 2021 r. a;b			
Województwa	ogółem		
	w tysiącach ton	w odsetkach	na 1 ha użytków rolnych w kg
POLSKA	**5370,9**	**100**	**359,2**
Dolnośląskie	66,7	1,2	73,0
Kujawsko - pomorskie	359,4	6,7	340,6
Lubelskie	205,3	3,8	148,3
Lubuskie	132,5	2,5	298,5
Łódzkie	422,8	7,9	430,9
Małopolskie	83,9	1,6	150,5
Mazowieckie	1319,3	24,6	664,7
Opolskie	112,1	2,1	216,4
Podkarpackie	44,5	0,8	77,6
Podlaskie	287,3	5,3	261,2
Pomorskie	**327,2**	**6,1**	**423,1**
Śląskie	186,9	3,5	479,1
Świętokrzyskie	133,0	2,5	266,3
Warmińsko- mazurskie	328,6	6,1	306,2
Wielkopolskie	1068,7	19,9	601,4
Zachodniopomorskie	292,7	5,4	315,4

a. w ołow e, cielęce, w ieprzow e, baranie, końskie,drobiow e, kozie, królicze i dziczyzna; w w adze poubojow ej ciepłej (w bc).
b. od 2018 r. zmieniono w spółczynniki przeliczeniow e żyw ca rzeźnego na w agę poubojow ą ciepłą (w bc); dane te są porów nyw alne z danymi za lata poprzednie.

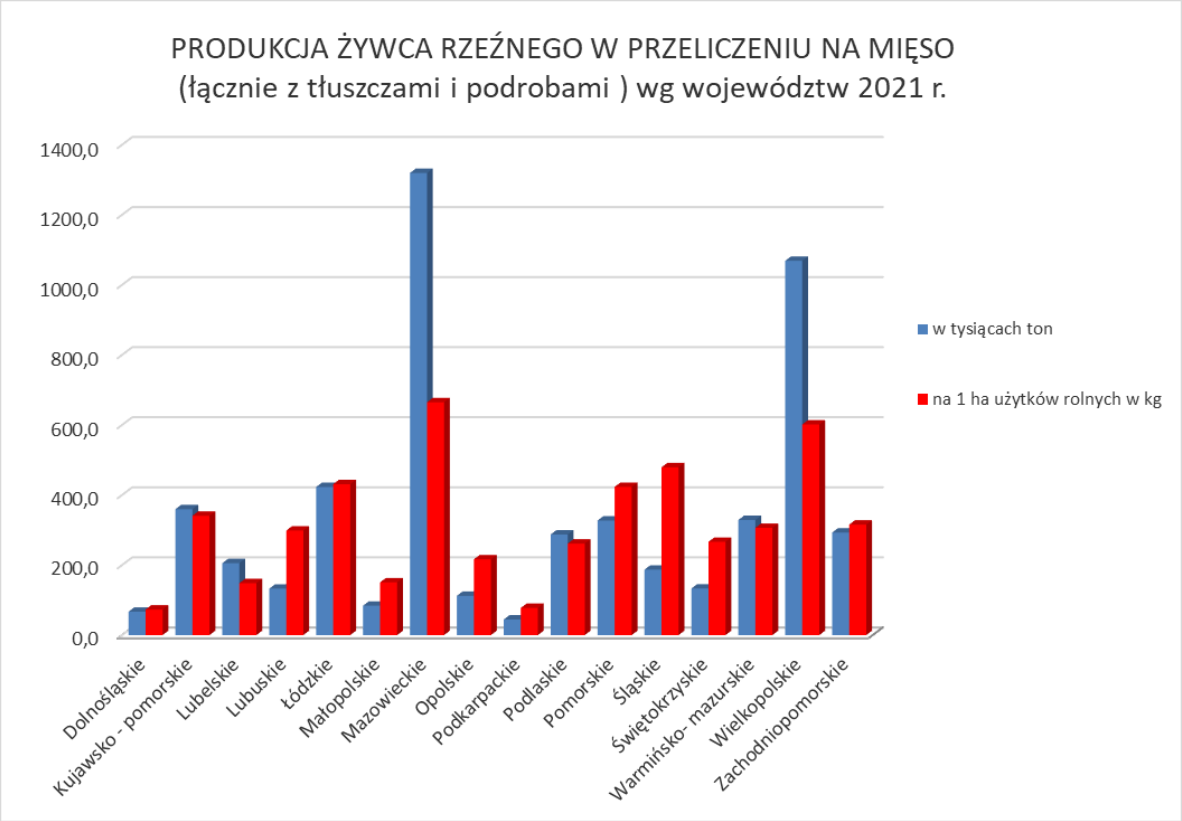

PRODUKCJA ŻYWCA RZEŹNEGO W PRZELICZENIU NA MIĘSO (łącznie z tłuszczami i podrobami) wg województw 2021 r. a;b				
Województwa	w tym mięso i tłuszcze			
	wołowe	cielęce	wieprzowe	drobiowe
	w tysiącach ton			
POLSKA	**554,7**	**5,2**	**1868,4**	**2608,7**
Dolnośląskie	6,1	0,1	9,3	44,6
Kujawsko - pomorskie	37,7	0,2	173	128
Lubelskie	24,4	0,4	82,2	85,6
Lubuskie	3,1	0,1	10,9	109,5
Łódzkie	67,9	0,2	229,8	100
Małopolskie	27,2	0,4	19,5	29,0
Mazowieckie	95,9	1,5	308,2	836,6
Opolskie	7,9	0,1	53,7	43,7
Podkarpackie	5,5	0,3	20,2	13,4
Podlaskie	61,3	0,6	59	145,1
Pomorskie	**18,4**	**0,1**	**209**	**82,8**
Śląskie	26,1	0,1	26,4	119,0
Świętokrzyskie	25,3	0,1	30,3	67,9
Warmińsko- mazurskie	26,9	0,6	102,6	178,6
Wielkopolskie	114,9	0,2	510	383,3
Zachodniopomorskie	6,1	0,2	24,3	241,6

a. wołowe, cielęce, wieprzowe, baranie, końskie,drobiowe, kozie, królicze i dziczyzna; w wadze poubojowej ciepłej (wbc).

b. od 2018 r. zmieniono współczynniki przeliczeniowe żywca rzeźnego na wagę poubojową ciepłą (wbc); dane te są porównywalne z danymi za lata poprzednie.

PRODUKCJA MLEKA KROWIEGO WEDŁUG WOJEWÓDZTW 2021 r.				
Województwa	w milionach litrów	w odsetkach	na 1 ha użytków rolnych w litrach	przeciętny roczny udój mleka od 1 krowy w litrach
POLSKA	**14457,5**	**100**	**967**	**6136**
Dolnośląskie	174,4	1,2	191,0	4396,0
Kujawsko - pomorskie	1049,8	7,3	995	7248
Lubelskie	784,6	5,4	567	5984
Lubuskie	88,3	0,6	199,0	2678,0
Łódzkie	1000,5	6,9	1020	5947
Małopolskie	298,3	2,1	535,0	3778,0
Mazowieckie	3381,5	23,4	1704	6824
Opolskie	324,3	2,2	626	7366
Podkarpackie	172,2	1,32	300	4548
Podlaskie	3232,9	22,4	2939	7134
Pomorskie	**428,6**	**3,0**	**554**	**6124**
Śląskie	318,2	2,2	815,0	6708,0
Świętokrzyskie	238,9	1,6	478	4736
Warmińsko- mazurskie	1155,1	8	1076	5487
Wielkopolskie	1674,0	11,6	942	5473
Zachodniopomorskie	136,0	0,9	147	2979

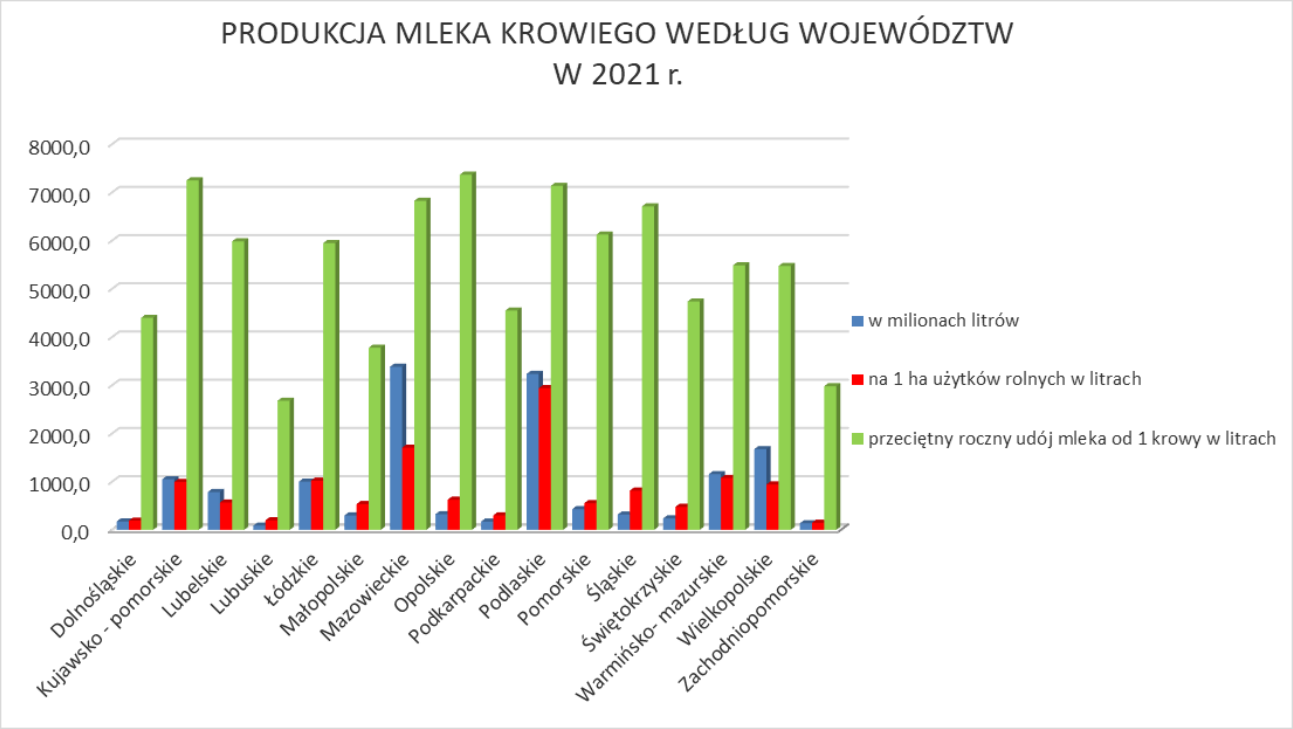

PRODUKCJA JAJ KURZYCH WEDŁUG WOJEWÓDZTW 2021 r.				
Województwa	w milionach sztuk	w odsetkach	na 1 ha pod zasiewami w szt.	przeciętna roczna liczba jaj od 1 kury nioski w szt.
POLSKA	**10970,7**	**100,0**	**1007**	**236**
Dolnośląskie	666,7	6,1	899	246
Kujawsko - pomorskie	441,3	4,0	484	234
Lubelskie	286,2	2,6	267	230
Lubuskie	166,4	1,5	527	198
Łódzkie	548,8	5,0	701	230
Małopolskie	580,7	5,3	2119	248
Mazowieckie	1536,0	14,0	1206	216
Opolskie	324,1	3,0	721	264
Podkarpackie	410,0	3,7	1193	251
Podlaskie	352,4	3,2	560	245
Pomorskie	**353,3**	**3,2**	**595**	**232**
Śląskie	529,9	4,9	2052	250
Świętokrzyskie	309,7	2,8	907	244
Warmińsko- mazurskie	133,7	1,2	174	232
Wielkopolskie	3939,7	35,9	2792	237
Zachodniopomorskie	391,8	3,6	542	253

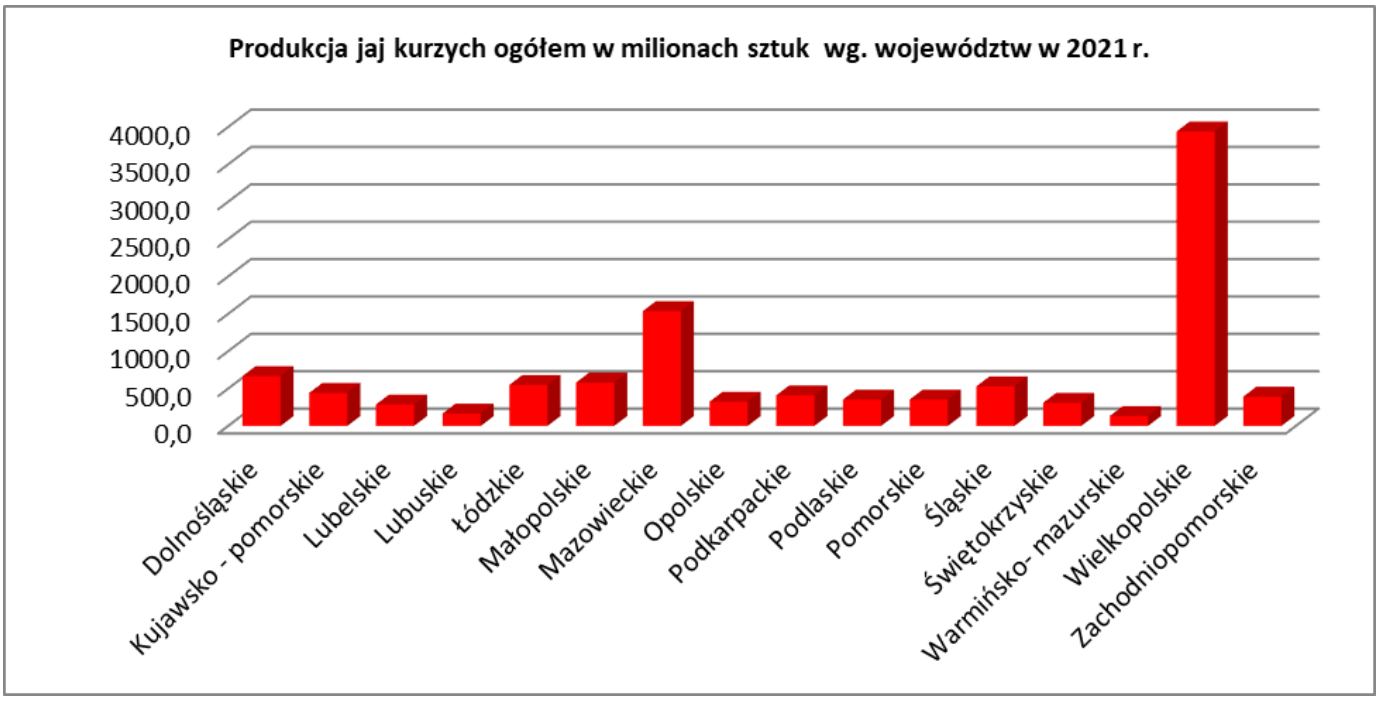
Produkcja jaj kurzych ogółem w milionach sztuk wg. województw w 2021 r.
4000,0
3500,0
3000,0
2500,0
2000,0
1500,0
1000,0
500,0
0,0
Dolnośląskie
Kujawsko - pomorskie
Lubelskie
Lubuskie
Łódzkie
Małopolskie
Mazowieckie
Opolskie
Podkarpackie
Podlaskie
Pomorskie
Śląskie
Świętokrzyskie
Warmińsko- mazurskie
Wielkopolskie
Zachodniopomorskie

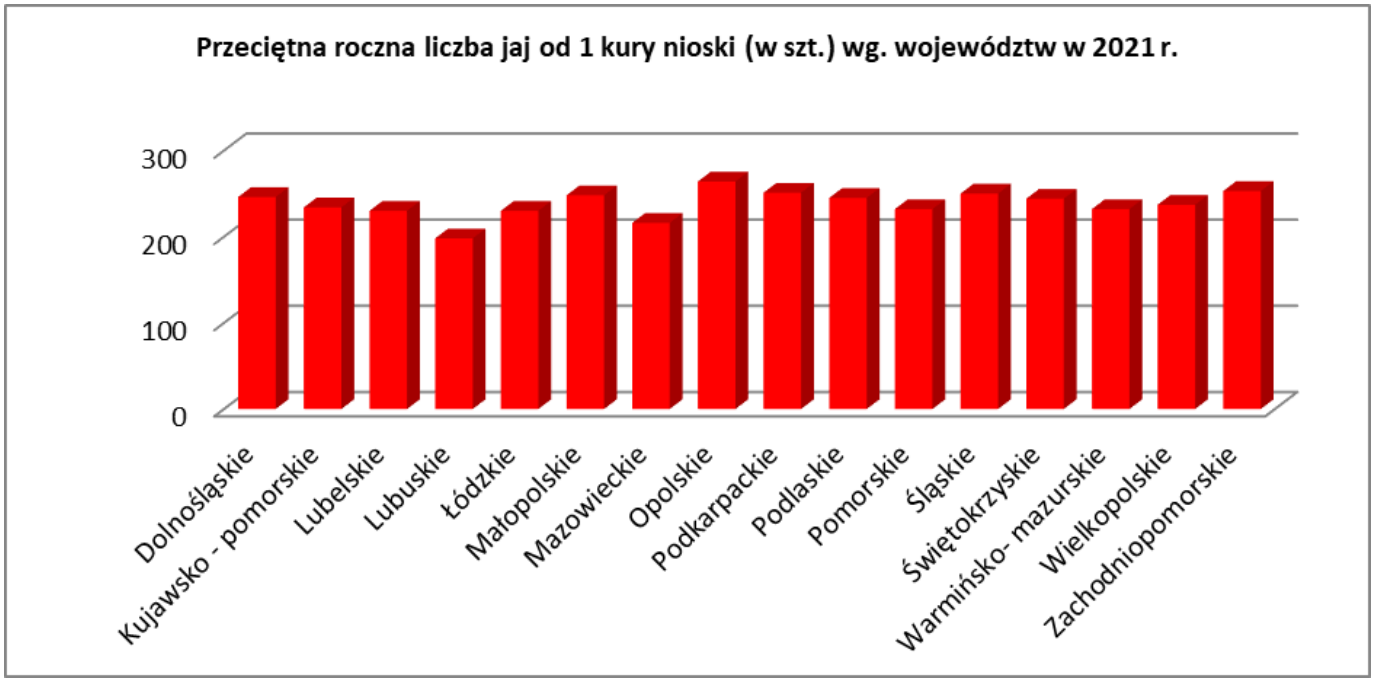
Przeciętna roczna liczba jaj od 1 kury nioski (w szt.) wg. województw w 2021 r.
300
200
100
0
Dolnośląskie
Kujawsko - pomorskie
Lubelskie
Lubuskie
Łódzkie
Małopolskie
Mazowieckie
Opolskie
Podkarpackie
Podlaskie
Pomorskie
Śląskie
Świętokrzyskie
Warmińsko- mazurskie
Wielkopolskie
Zachodniopomorskie

PRODUKCJA WEŁNY NIEPRANEJ OWCZEJ WEDŁUG WOJEWÓDZTW 2021 r.				
Województwa	w tonach	w odsetkach	na 1 ha użytków rolnych w kg	przeciętna roczna ilość wełny od 1 owcy w kg
POLSKA	**884,0**	**100,0**	**0,06**	**3,2**
Dolnośląskie	44,0	5,0	0,05	3,8
Kujawsko - pomorskie	33,0	3,8	0,03	3,4
Lubelskie	63,0	7,2	0,05	3,5
Lubuskie	27,0	3,0	0,06	3,8
Łódzkie	45,0	5,2	0,05	3
Małopolskie	220,0	24,8	0,4	2,9
Mazowieckie	29,0	3,3	0,02	3,2
Opolskie	8,0	0,9	0,02	3
Podkarpackie	39,0	4,4	0,07	2,8
Podlaskie	76,0	8,6	0,07	3
Pomorskie	**59,0**	**6,7**	**0,08**	**3,4**
Śląskie	54,0	6,1	0,14	3,7
Świętokrzyskie	25,0	2,8	0,05	3,7
Warmińsko- mazurskie	47,0	5,3	0,04	3,2
Wielkopolskie	78,0	8,8	0,04	3,1
Zachodniopomorskie	37,0	4,1	0,04	3,3

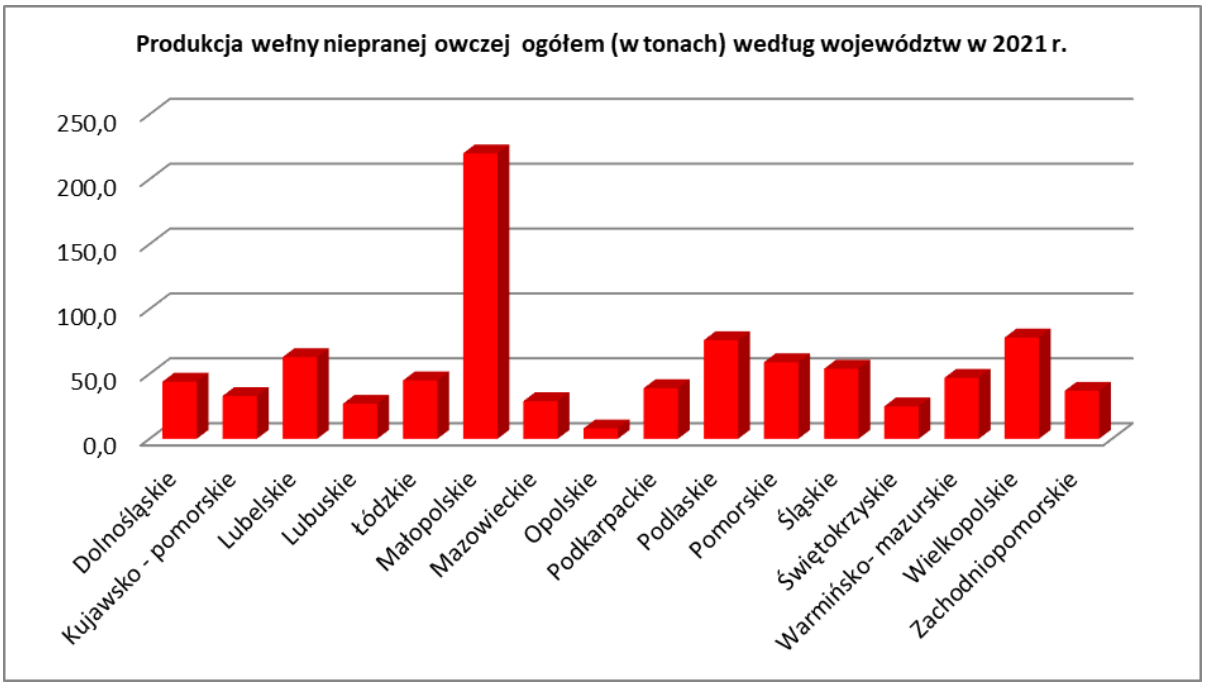

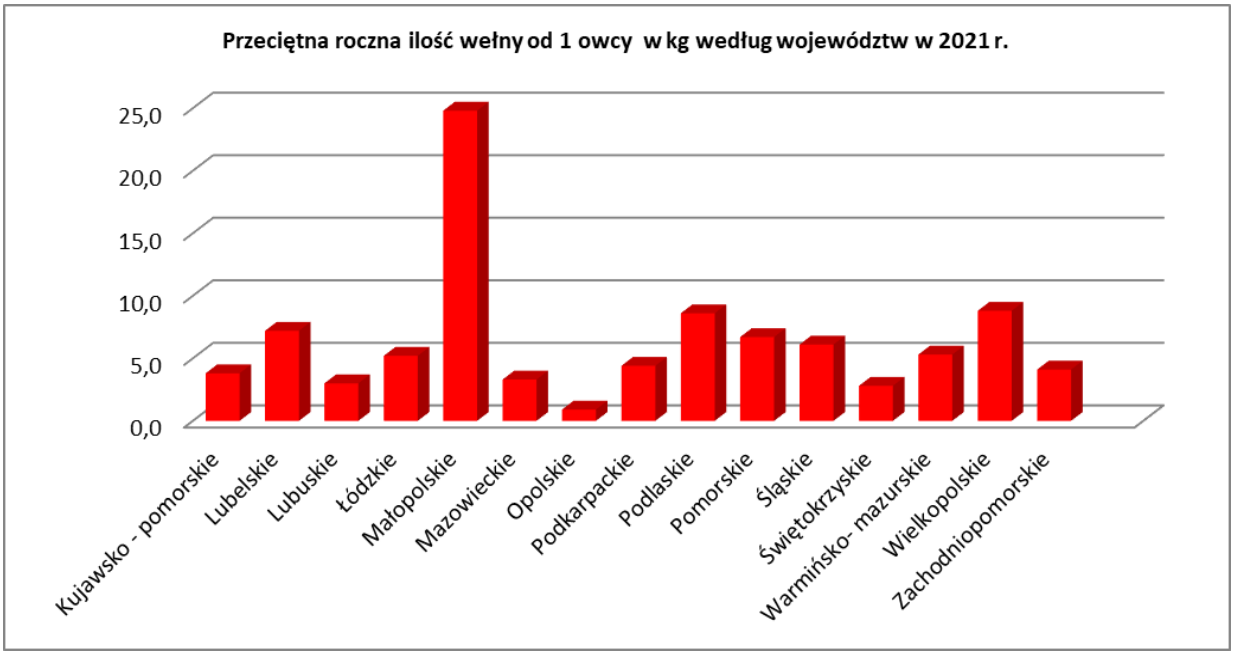
Przeciętna roczna ilość wełny od 1 owcy w kg według województw w 2021 r.
25,0
20,0
15,0
10,0
5,0
0,0
Kujawsko - pomorskie
Lubelskie
Lubuskie
Łódzkie
Małopolskie
Mazowieckie
Opolskie
Podkarpackie
Podlaskie
Pomorskie
Śląskie
Świętokrzyskie
Warmińsko- mazurskie
Wielkopolskie
Zachodniopomorskie

Dziękujemy za poświęcony czas i zapraszamy do wypełnienia ankiety, w której można ocenić tą ulotkę

KLIKNIJ TUTAJ